




Levend Erfgoed Route



Warmond aan de Kaag



Introductie

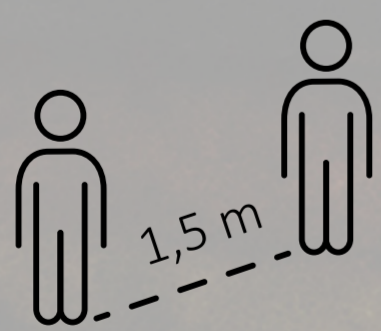
Blaarkoppen en Lakenvelders – er zijn nog maar een paar duizend raszuivere dieren van deze eeuwenoude Hollandse koeienrassen. Verschillende Warmondse boeren kiezen bewust voor deze bedreigde historische rassen en zetten zich in om te zorgen dat ze in de weilanden te zien blijven. Warmond is trots op dit levend erfgoed!

Deze fiets-/wandelroute voert door het dorp en naar 'het Lage Land', de eeuwenoude polders aan de overzijde van de Kagerplassen. Oók Warmond, maar binnen de gemeentegrenzen alleen bereikbaar over het water.

Afstand: 15 km

In deze route is een fietspont opgenomen.

Fietsknooppunten




Volg de corona-regels en houd voldoende afstand!

De koeien staan niet het hele jaar in de weilanden. Het weideseizoen loopt globaal van medio april tot ergens in het najaar. Wanneer ze naar binnen gaan, hangt vooral af van het weer: als het te nat wordt, vertrappen de koeien het land.





► Informatie

Startpunt

VVV Warmond, Gemeentehaven 3, 2361 CM
Warmond 

Opladen en parkeren

Bij restaurant Het Wapen van Warmond  of bij de VVV winkel  zijn fietsoplaadpunten. Het parkeren van de auto is gratis.

Vaartijden Zijlpont

Tussen 1 april en 1 oktober:

Dinsdag t/m zondag 10.00 - 18.00 uur

Maandag niet (maar op feestdagen wel)


Voetgangers: €1,00

Fietsers: €1,20

Kinderen tot 10 jaar (zonder fiets): €0,50

Honden

De Kagerzoom, rondom de golfbaan tot het pontje, is een losloopgebied voor honden. In de Boterhuispolder loopt de route gedeeltelijk over particulier terrein met vee. Om de dieren niet te verstoren en verspreiding van dierziekten te voorkomen zijn honden daar verboden. We vragen hiervoor uw begrip.





Horeca

Verschillende horeca-gelegenheden steunen de boeren en hun zeldzame rassen door producten op de kaart te zetten. Eat it, to save it!

Stationskoffiehuis 📍 – *Herenweg 1, 2361 EA Warmond.*

Een sfeervol restaurant met stijl tegenover het voormalige station. Serveert kaas van de Sophiahoeve op de kaasplank. Lunch of diner, met terras. Meer informatie: stationskoffiehuis.nl

Grand-café De Oude School 📍 – *Dorpsstraat 40*

(pleintje bij de pomp), 2361 BE Warmond. Gevestigd in de voormalige openbare lagere school uit 1861. Gezellig en informeel. Geopend dinsdag t/m zondag 10.00 - 23.00. Serveert kaas van de Sophiahoeve op de borrelkaart en de kaasplank. Meer informatie: grandcafedeoudeschool.nl

Dekker Warmond Sport & Party / Lucky's

Bowling 📍 / **Timber Club** 📍 – *Veerpolder 14, 2361*

KV Warmond. Gezellig borrelen in het Sportcafé met open haard of een drankje, broodje of intiem diner bij de Timber Club met zonnig terras. Meer informatie: dekkerwarmond.nl/restaurants

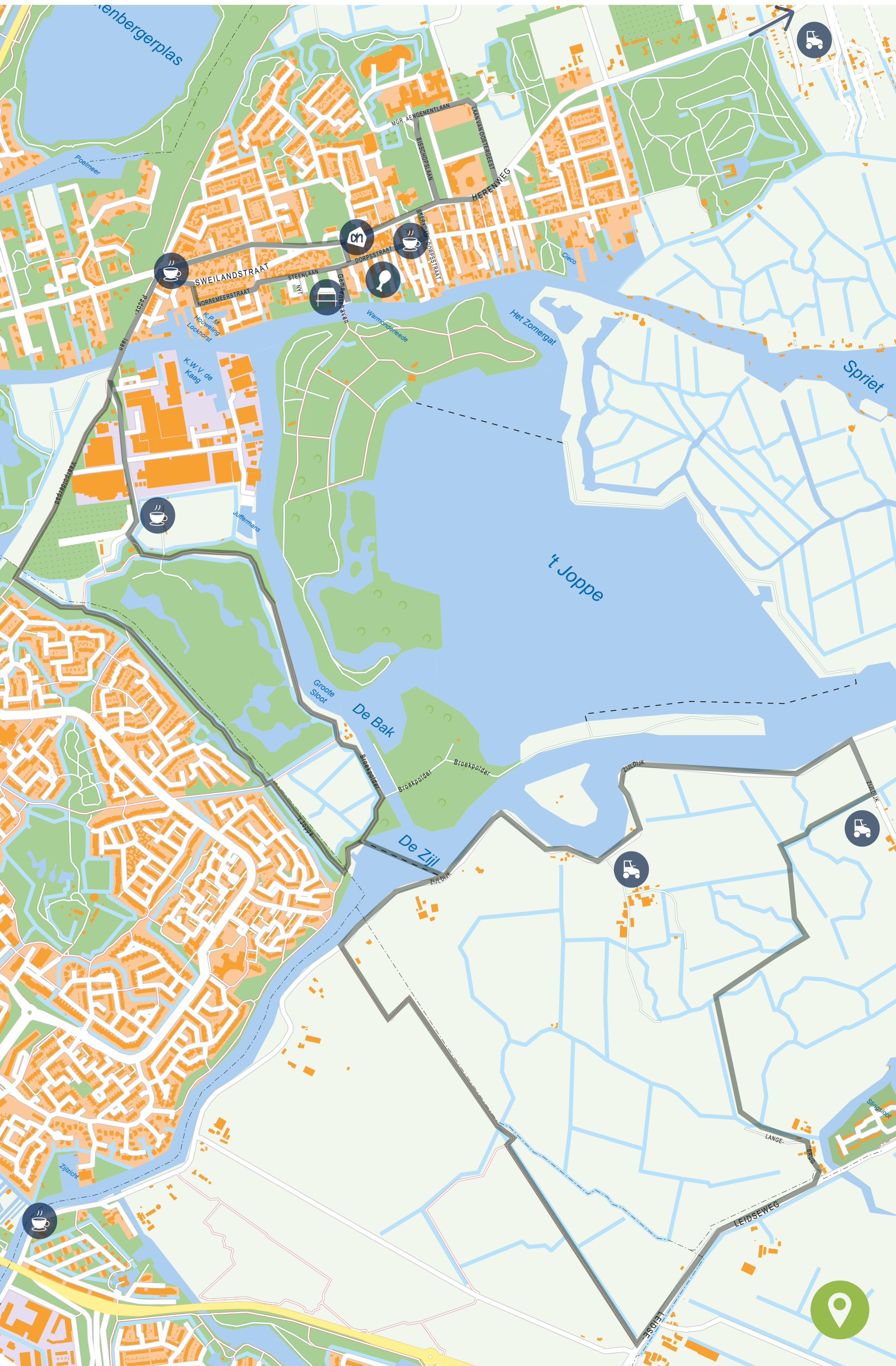
Brasserie Meelfabriek Zijlstream 📍 – *Zijldijk 28,*

2352 AB Leiderdorp. Een van de regionale koplopers op het gebied van duurzame horeca. Ze serveren zoveel mogelijk uit de streek en eigen tuin. Ook het Lakenvelder vlees staat er op de kaart. Meer informatie: zijlstream.nl





Routekaart



Routebeschrijving

1

Ga vanaf de Gemeentehaven rechtsaf en ga linksaf naar de Meerrustlaan, met Albert Heijn aan de rechterhand. Sla linksaf en fiets 500 m over de Herenweg. Bij de stoplichten linksaf naar de Padoxlaan.

2

Volg het fietspad langs het spoor richting fietsknooppunt 1. Volg het fietspad langs de golfbaan en houd de dijk met populieren aan de rechterhand.

Vaak staan ergens op de dijk Bertha en Emma, de rode Blaarkop en rode Lakenvelder van Kinderboerderij Merenwijk. Een avontuurlijk duo dat elk jaar wel een keer uitbreekt om de naastgelegen wijk te gaan verkennen.



3

Aan het eind van de golfbaan rechtdoor naar de veerpont / fietsknooppunt 1.

Het weiland aan de linkerhand is het laatste restant van de Broek- en Simontjespolder, gesticht in 1625. In het weiland loopt een koppel blaarkoppen van zuivelboerderij De Sophiahoeve. Het zijn pinken, jonge koeien die nog geen melk geven. Meestal krijgen ze ergens in de zomer gezelschap van een stier. Blaarkoppen zijn zeer zelfredzame koeien, dus dagelijkse verzorging door de boer is niet nodig.



Vaart de Zijlpont niet?

Met een kleine omweg komt u er ook. Vanaf de VVV: volg de route tot de veerboot (fietsknooppunt 1). Fiets langs de Zijl en volg de route naar de fietsknooppunten 44, 78 en blijf verder fietsen langs de Zijl tot aan de veerboot. Vervolg de route. Vanuit de Boterhuispolder: volg fietsknooppunten (81,) 78, 44 en 1 en vervolg de route. De route is dan 4 km langer.



Achtergrond

Wie denkt er bij de Leidse geschiedenis aan een koe? Terwijl de Blaarkop een belangrijk aandeel had in de bloeitijd van Leiden in de 17e eeuw. Leidse Blaarkopzuivel ging toen de hele wereld over.

Boter, kaas en... karnemelk

Roomboter

In de 17e eeuw was roomboter het belangrijkste en kostbaarste zuivelproduct. De Leidse roomboter, gemaakt van rauwe melk, stond bekend als de lekkerste ter wereld. Zelfs het Engelse koningshuis liet boter uit Leiden komen.



Natuurlyke Historie van Holland- Het Rundvee (1811) van Johannes le Francq van Berkhey

BoerenLeidse kaas

Van de afgeroomde melk maakte men vervolgens magere rauwmelkse kaas, op smaak gebracht met komijn. Het lage vetgehalte en de rode korst maakten de kaas veel langer houdbaar – ook bij tropische temperaturen. Daarom ging de Leidse kaas in grote hoeveelheden mee met koopvaardijsschepen en walvisvaarders. De VOC kocht jaarlijks meer dan 3 miljoen kilo Leidse kaas.



Karnemelk

Niet alleen de VOC was een grote klant van de boeren in de Leidse regio. Het Leidse laken werd gebleekt met de karnemelk die overbleef bij de boterproductie. De blekers gebruikten gigantische hoeveelheden karnemelk. Om nog meer koeien te kunnen houden, werden vanaf 1625 in hoog tempo de moerassige gebieden rond de stad ingepolderd.

Bloeitijd voor de stad

Vele honderden boeren in de wijde omgeving van Leiden hielden koeien en maakten zuivel. Zo ontstond het polderlandschap met vee, zoals het eeuwenlang gebleven is. Dankzij de zuivelproductie floreerde de handel en bloeide de lakenindustrie weer op.



Gezicht op Leiden uit het noordoosten (1650), Jan van Goyen



In de hoofdrol: de Blaarkop



Aan de basis van het Leidse succesverhaal stond de Blaarkop. Een zwarte of rode koe, met witte kop en karakteristieke 'blaren' rond de ogen. Deze *blare coe* werd al genoemd in de oudste Nederlandse literatuur in de 13e eeuw. De koe is ook te zien op vele schilderijen van beroemde Hollandse meesters, in musea overal ter wereld.

Vanaf de 17e eeuw stond de Blaarkop massaal in de polders rond Leiden, toen bleek dat haar melk de allerlekkerste kaas en boter gaf. En ook het vlees werd van oudsher geroemd om de verfijnde smaak.

Vanaf 1980 kozen veruit de meeste boeren voor de Holsteiner, die meer melk geeft. De Blaarkop is nu een bedreigd oud-Hollands runderras: in 2018 stonden nog slechts 830 raszuivere melkgevende Blaarkoppen geregistreerd in Nederland. Inclusief de dieren die voor het vlees worden gehouden zijn het er zo'n 1.900.



4


Steek over met de Zijlpont naar de Boterhuispolder.

De Boterhuispolder is de oudste ontginning in het Groene Hart. De onregelmatige verkaveling is uniek in de regio en stamt nog uit de Karolingische tijd (742-814). Met afwateringsloten maakten boeren de moerassige veengrond indertijd geschikt voor landbouw. 's Winters stond het veengebied onder water en in het voorjaar kwam het weer droog te staan. Omdat het veen ging inklinken, legde men dijkjes om de percelen en werden ze met kleine molens drooggemalen. In 1634 werden 11 kleine polders samengevoegd en werd de Boterhuispolder gesticht. Voortaan bemaalde één molen de hele polder.

5

Sla linksaf en volg de Zijldijk.

Rechts in de bocht staat de Boterhuismolen, gebouwd in 1744. Bij de molen stond ook het Butterhuijs, waar de boeren uit de omgeving hun producten brachten om ze te verhandelen. In de 17e eeuw groeide het uit tot een hofstede met boomgaard, die Tengnagel heette. Nu is dat de naam van de smalle landtong aan de overkant van de Zijl. Deze landtong moest na het afgraven van de Zwanburgerpolder om waterbouwkundige redenen blijven liggen. Hij scheidt de Zijl van de nieuwe plas 't Joppe, die door de zandwinning tientallen meters diep is.



6

Het tweede zijpad rechts leidt naar Boerderij Boterhuys. De veestapel van de familie Mul bestaat gedeeltelijk uit Blaarkoppen. Van de melk maken ze ambachtelijk schepijs.



Boerderij Boterhuys – familie Mul 📍 - *Zijldijk 7, 2362 AE Warmond, tel 06 5375 9244 (Gerard Mul).*

Biologische melkveehouderij, ijsmakerij, picknick- en ontmoetingsplek voor wie het boerenleven wil proeven. Boerderijwinkel geopend woensdag (13.00 - 17.00) en vrijdag t/m zondag (10.00 - 17.00). Verkoop van ijs, zuivel, Blaarkopvlees en Texels lamsvlees. Meer informatie: boerderijboterhuys.nl



7

Blijf de Zijldijk nog 900 m volgen.

In de polder zijn de groepen Lakenvelders vaak al te zien: de koeien met hun karakteristieke witte band (het 'laken') om de romp. Het zijn relatief kleine koeien met een nieuwsgierig en vriendelijk karakter. Vanwege hun decoratieve uiterlijk stonden ze van oudsher als 'parkkoe' in de tuinen van landgoederen en buitenplaatsen.



In 2013 riep een vakjury het Lakenvelder vlees uit tot het lekkerste rundvlees van Nederland. In een proeverij won het van veelgeroemde rassen als Black Angus, Belgisch Blauw en zelfs de Wagyu.



Achtergrond

Lakenvelders

Het Lakenvelder ras wordt al in de 12e eeuw in Nederlandse geschriften beschreven. De vroegst bekende afbeelding is een schilderij uit ongeveer 1450. Vanaf de 17e eeuw wordt er gericht gefokt met de dieren. Ze waren in die tijd vooral te vinden bij buitenplaatsen en landgoederen. Daar fungeerden ze als 'sierrund'.



Ook in de 18e eeuw werd het al beschreven als een zeldzaam ('raar') ras. Toen in de 20e eeuw een groot deel van de landgoederen verdween, werd de Lakenvelder met uitsterven bedreigd. Op het dieptepunt waren er in heel Nederland nog zo'n 300 Lakenvelder runderen, nu zijn er zo'n 3.500 dieren.



8

De eerstvolgende zijweg leidt naar Lakenvelder Boerderij Boterhuispolder.

Dit buurtschap ligt op een wat hoger perceel en stond in 1577 al als Syl-Ende op de kaart.

Lakenvelder Boerderij Boterhuispolder – familie de Willigen 📍 – *Zijldijk 8, 2362 AE Warmond, tel 06 2127 8096*. Erkend Fokcentrum voor Lakenvelders. Agrarisch natuurbeheer en weidevogelboer. Verkoop van Lakenvelder vlees (diepgevroren en geportioneerd). Openingstijden boerderijwinkel: zaterdagmiddag 13.00 - 17.00 uur en op afspraak. Meer informatie: boterhuispolder.nl

9

Het fietspad gaat al na 100 m rechtsaf de polder in. Volg het fietspad door de polder tot aan de Leidseweg. Het pad loopt door weidevogelgebied en is daarom niet toegankelijk voor honden of gemotoriseerd verkeer.



Achtergrond

Foto: Studio Moerman



Weidevogels: vliegend erfgoed

De Boterhuispolder is van oudsher een gebied met veel weidevogels. In het broedseizoen zien we hier grutto's, kieviten, tureluurs, scholeksters en diverse eendensoorten. Rond de bebouwing leven verschillende koloniën boerenzwaluwen en huiszwaluwen.

In het Teylingse deel van de polder zet de gemeente zwaar in op weidevogelbeheer. De boeren doen aan agrarisch natuurbeheer met maatregelen zoals een verhoogde waterstand, uitgesteld maaien, extensief beweiden en legselbeheer. Dit maakt het voor de weidevogels makkelijker om hun jongen groot te brengen.

Een garantie op succes biedt dit helaas niet. Predatoren kunnen bijvoorbeeld aardig huishouden in een populatie weidevogels. Jaarlijkse monitoring van de weidevogelstand geeft inzicht in de effectiviteit van de maatregelen, zodat zo nodig kan worden bijgestuurd.




10

Ga rechtsaf de Leidseweg op. Na ongeveer 700 meter is er rechts een smal fietspad de polder in. Tijdens het broedseizoen is dit afgesloten. Even verderop gaat ook de Nieuweweg rechtsaf door de polder. Steek de polder over tot aan de Zijldijk en ga rechtsaf terug naar de veerpont.

De slechts 4,56 km lange rivier de Zijl verbindt de Kagerplassen met de Oude Rijn en heeft een lange historie. Een deel van de rivier bestond meer dan 1.000 jaar geleden al als getijdenkreek. Vanwege terugkerende wateroverlast besloot men in de 12e eeuw deze kreek uit te graven om zo overtollig water af te voeren naar de Kagerplassen. Een immense klus die werd uitgevoerd en onderhouden in een regionaal samenwerkingsverband. Dit oude waterschap groeide later uit tot het Hoogheemraadschap van Rijnland.

11

Steek weer over met de Zijlpont en ga aan de overzijde rechtsaf.



Extra optie: De Strengen en Tengnagel




12

Zo'n 150 m rechts van de veerboot gaat een bruggetje naar het eiland de Strengen en de landtong Tengnagel.

Hier is fraai uitzicht over de zandwinningsplas 't Joppe. Het rietland en moerasbos van de Strengen bieden een habitat aan bijzondere vogelsoorten, waaronder de ijsvogel.

Foto's: Ingrid Gussen



13


Volg het fietspad naar fietsknooppunt 76.

Aan de rechterhand ligt de Broekdijkmolen. Voorlopers van deze molen bemaalden de Broek- en Simontjespolder die 255 hectare groot was. Voordat er twee grote woonwijken in werden gebouwd.

14

Sla rechtsaf naar de Sweilandstraat. Sla rechtsaf naar de Lockhorstlaan. Sla linksaf naar de Jan Steenlaan en ga rechtdoor de Dorpsstraat in.


In de Jan Steenlaan en Dorpsstraat liggen nog diverse monumentale boerderijen. Enkele stammen uit de 17e eeuw.



15

Sla linksaf naar de Kerkdam. Rechtsaf naar de Herenweg en linksaf naar de Bisschopslaan. De beukenlaan leidt naar het voormalige Groot Seminarie Mariënhaven (gesticht in 1799). Houd rechts aan (de Monseigneur Aengentlaan). Ga linksaf naar de Klinkenberg.

Meestal graast op het weiland achter de begraafplaats een koppel blaarkoppinken van de Sophiahoeve. Op de Kloosterwei direct achter de Oude Toren grazen enkele Witriksen van hobbyboer Leo Heemskerk. Rond 1285 stond hier een kasteel waar de heer van Warmond woonde. In 1410 schonk de toenmalige heer van Warmond het kasteel aan nonnen en werd dit het vrouwenklooster St. Ursula, ook wel 'Elfduizend Maagden' genoemd.



Achtergrond

Witriken

Witriken zijn geen officieel ras, maar een kleurslag dat niet altijd vererft. Ze zijn herkenbaar aan de witte streep over de nek en rug. Meestal hebben ze een witte onderzijde en gespikkelde kop en poten, maar er is een grote variatie aan aftekening. Ze worden ook wel 'ruggeling' of 'aalstreep' genoemd.


Ook de Witrik heeft oude papieren. Ze staan vermeld in een gerechtelijke verkoping uit 1344 en ze komen regelmatig voor op oude schilderijen, onder meer van Gerard Dou en Paulus Potter. Bij de invoering van de Rundvee Stamboeken (rond 1875) viel de Witrik echter buiten de boot. Witrikstieren mochten niet meer worden gehouden, maar boeren bleven er min of meer in het geheim mee fokken, overtuigd van de goede kwaliteiten van deze dubbeldoelkoeien. In 1950 werd deze rundveeverordening geschrapt. Naar schatting zijn er nog zo'n 3000 Witriken in Nederland.



16

De begraafplaats en de Oude Toren zijn een bezoekje waard.

In 1049 stond op de plek van de Oude Toren al een kapel. Volgens eeuwenoude overlevering was het kasteel/klooster via een onderaardse gang met de kapel verbonden. Vorige eeuw zijn hier inderdaad resten van gevonden. De twee Warmondse kloosters en de oude Matthiaskerk sneuvelden in 1573 bij het beleg van Leiden. Leidenaars verwoestten uit voorzorg alle grote gebouwen in de omgeving om te voorkomen dat de Spanjaarden zich er zouden verschansen. De 15e eeuwse toren bleef gespaard.



Achtergrond



De Oude Toren en klooster St. Ursula

Tijdens de droge zomer van 2018 kwamen allerlei grondsporen tevoorschijn. Op de plekken waar vroeger muren hebben gestaan, verdorde het gras sneller en werden hele plattegronden in het gras zichtbaar.

Aan de noordzijde van de Oude Toren verrees in 1410 klooster St. Ursula, waar zo'n 30 nonnen woonden, samen met een pater en een legertje knechten. Het klooster was een indrukwekkend complex: naast een eigen kloosterkerk en de nodige woonvertrekken stonden er onder meer ook een brouwerij, een weverij, een boerderij met kaas- en slachthuis, stallen voor de paarden en zelfs een molen. Het klooster ging in 1573 in vlammen op.

Historisch Genootschap Warmelda onderzoekt welke kloostergebouwen in 2018 zichtbaar werden.



17

Naastgelegen is Landgoed Oostergeest.

Oostergeest is zoals vele buitenplaatsen voortgekomen uit een boerderij. Rond 1651 werd het huidige landhuis gebouwd. In 1729 werden gronden aangekocht waarmee het zijn huidige omvang kreeg. Sinds 1850 is het landgoed eigendom van de familie Leemans, inmiddels woont er de zesde generatie. Het naastgelegen parkbos is grotendeels opengesteld voor publiek. Een toegangkaart is aan het huis te koop voor € 1,20.

18

Ga vanuit Landgoed Oostergeest linksaf over de Laan van Oostergeest, terug naar de Herenweg.

Met een koppel Lakenvelders 'stoffeert' hobbyboer Leo Heemskerk de voorwei van Oostergeest en maakt daarmee het aanzicht van het landgoed compleet.

“Is er meer echt oud-Hollandsch mooi te bedenken dan een niet al te nieuw buitenverblijf, op eenigen afstand van den grooten weg gelegen, maar toch goed zichtbaar en daarvan gescheiden door een mooi groen grasveld gestoffeerd met Lakenvelders? Neen, kan men gerust antwoorden, iets mooiers en meer in-Hollandsch is zeker niet te bedenken.”

Engelbert van Muilwijk, stichter van het eerste Lakenvelder stamboek in 1918



Achtergrond

Ooievaars

Sinds jaar en dag staat het ooievaarsnest bij Oostergeest. In 1988 werd het geheel vernieuwd en vanaf 1994 wordt weer jaarlijks een nest jongen grootgebracht.

Ooievaars blijven als paar altijd bij elkaar. Het ouderpaar behoudt het bestaande nest. De jonge ooievaartjes worden elk jaar geringd- in een even jaar om de rechterpoot, in een oneven jaar links. Het nummer kan op grote afstand met een telelens worden afgelezen. [Stichting STORK](#) houdt bij waar de nakomelingen zijn gesignaleerd op zoek naar een eigen nest.



Extra optie: boter en kaas kopen bij De Sophiahoeve

19

Ga bij de Herenweg linksaf en fiets door naar fietsknooppunt 52. Steek schuin rechtsaf over naar de Wasbeeklaan. Neem de eerste weg rechtsaf (richting camping De Wasbeek).

Aan de Wasbeeklaan ziet u overigens geen blaarkoppen, die staan elders in de polder.



Zuivelboerderij De Sophiahoeve – familie Warmerdam 📍 – *Wasbeeklaan 7, 2361 HG Warmond, tel 071 – 301 0819*. Erkend Fokcentrum voor Blaarkoppen. Sinds 1600 zuivel van de melk van raszuivere Blaarkoppen. Verkoop van ambachtelijke boerenboter (beste boter van Nederland 2020), BoerenLeidse-met-Sleutels en Boeren Leyden Traditioneel (beste specialiteitenkaas van Nederland 2019). Verkoop aan huis: als er iemand thuis is en op afspraak. Iedere zaterdag (8.00 - 13.30) op de Warmondse markt aan de Gemeentehaven. Overige verkoopadressen: zie [desophiahoeve.nl](https://www.desophiahoeve.nl)



In de winkel liggen allerlei soorten kaas met komijn. Sinds de 17e eeuw drukken de Leidse boerenkaasmakers een speciaal beeldmerk met de Leidse sleutels in de korst. Vraag daarom altijd naar de Boeren-Leidse-met-Sleutels. Dat is de enige échte Leidse kaas! Sinds 1997 is het een Europees beschermd streekproduct (B.O.B.).



20

Terug naar VVV Warmond: fiets terug over de Wasbeeklaan, linksaf en volg de weg terug richting fietsknooppunt 76. Voorbij Laan van Oostergeest, neem een van de zijstraten linksaf naar de Dorpsstraat. Fiets rechtsaf de Dorpsstraat uit en eindig weer bij de Gemeentehaven.



Achtergrond

Johannes le Francq van Berkhey

Johannes le Francq van Berkhey was natuuronderzoeker, arts, dichter en schilder. In 1765 vestigde hij zich in Warmond op buitenplaats Zorgvliet. Daar begon hij zijn belangrijkste werk *Natuurlyke Historie van Holland*, waarmee hij ook in het buitenland bekend werd. Hij inventariseerde als eerste het dagelijks leven in de regio. In het negende deel, over rundvee, beschrijft hij tot in detail het boerenbedrijf – inclusief het boter karnen en kaasmaken en de werktuigen die daarbij werden gebruikt. Veel hiervan is nog altijd in het ambachtelijke proces te herkennen.



Warmondse vaarboeren

Het dorp Warmond (rond 885 al als 'Uuarmelde' in een geschrift vermeld) ontstond op een oude strandwal in een landschap van dichtslibbende zandbanken en binnenmeren. Van oudsher werd er al geboerd. De boerderijen lagen in een lijn op de oude strandwal. Gelegen op de grens van nat veenweidegebied (veeteelt) en droge geestgrond (akkerbouw, later de lucratieve bollenteelt) waren het gemengde bedrijven. Eeuwenlang was de agrarische sector de belangrijkste bron van inkomsten.



De waterrijke omgeving zorgde voor een bijzonder fenomeen: de vaarboeren. De grote en kleine poldereilanden in het plasseengebied werden gebruikt als weidegebied. In het voorjaar brachten de Warmondse boeren hun koeien met platte schuiten naar de eilanden. Daarna voeren ze twee keer per dag met melkbussen heen en weer om de koeien te gaan melken. Als de koeien thuis op stal stonden, voeren ze de mest naar de polders. Tegenwoordig worden nog incidenteel koeien overgezet om de eilanden te begrazen, onder meer via de historische schutsluis in de Zwanburgerpolder.



winkels

Wilt u ook helpen om deze historische rassen te behouden? Eat it, to save it! Door de producten te kopen, steunt u de boeren.

Albert Heijn 📍 – *Dorpsstraat 2, 2361 BB Warmond.*

Verkoopt diverse lokale producten waaronder Warmondse Lakenveldertjes (mergpijpjes), biologisch Sonneclaeer-ijs van Boerderij Boterhuys en een Lakenvelder boodschappentas.

Slager Bakker 📍 – *Dorpsstraat 13, 2361 AK Warmond.*

Verkoopt onder meer boter en kaas van de Sophiahoeve. Dinsdag t/m vrijdag (8.00 - 18.00) en zaterdag (8.00 - 17.00).



Boerderij Boterhuys 📍 – *Zijldijk 7, 2362 AE Warmond.*

Verkoopt o.a. eigen ijs, zuivel, Blaarkopvlees en Texels lamsvlees. Woensdag (13.00 - 17.00) en vrijdag t/m zondag (10.00 - 17.00).

Lakenvelder Boerderij Boterhuispolder 📍 – *Zijldijk 8, 2362 AE Warmond.* Verkoopt Lakenvelder vlees en andere lokale ambachtelijke producten. Zaterdag (13.00 - 17.00) of op afspraak (06 – 212 780 96).

De Sophiahoeve 📍 – *Wasbeeklaan 7, 2361 HG Warmond*. Elke zaterdag (8.00 - 13.30) op de Warmondse markt aan de Gemeentehaven met ambachtelijke zuivel en andere lokale producten.

VVV Warmond 📍 – *Gemeentehaven 3, 2361 CM Warmond*. Verkoopt ambachtelijk biologisch Sonneclaeer-ijs van Boerderij Boterhuys. Dinsdag t/m vrijdag (10.00 - 16.00) en zaterdag (10.00 - 15.00).



Colofon

Deze route en kaart zijn met de grootst mogelijke zorg gemaakt. Aan de inhoud kunnen geen rechten worden ontleend.

Uitgave: comité Red de Blaarkop en Warmond aan de Kaag

Samenstelling: Hansje Huson

Vormgeving: Margo Sinteur

