

Afvaart vanaf de Gemeentehaven (nabij de brug naar Koudenhoorn) te Warmond, bakboord (**bb**) uit richting *de Kagerplassen* over de *Warmonder Leede*.

U passeert aan **bb** Park Groot Leerust (1) met het mooie theekoepeltje. Aan stuurboord (**sb**) ziet u de Zwanburgermolen (2), een grondzeiler uit 1805 (bij een grondzeiler scheren de wieken rakelings langs de grond), in de gelijknamige polder.

*De Leede* volgend, treft u aan **bb** de Nieuwe Hofmolen (3), een wipmolen (bij een wipmolen staat het relatief kleine molenhuis bovenop een piramidevormige voet), op de dijk van de Hofpolder, met op de achtergrond het bos van Kranz met de torentjes van het Huys te Warmont.

U komt nu op *de Spriet*. Aan **bb** ziet u een eenzame boom op de dijk van de Hemmeerpolder: De Jeneverboom (4). Bij deze boom wordt het watersportseizoen elk jaar feestelijk geopend.

Na *de Spriet* komt u op *de Laeck* en ziet u recht vooruit de Lakermolen (5), op de dijk van de Lakerpolder, een van de eilanden in de Kagerplassen. Op dit molentje staat een mooi gedicht: ' *Zie mij malen, zie mij pralen*

*In dit meergebied*

*Bij regen- en zonnestralen*

*Ach vriend schendt mij niet'*

Links van de Lakermolen staat een wat moderner ijzeren molentje, een zogenaamd Amerikaantje (6). Dit molentje werkt via een vlotter in de sloot die de stand van de staart wijzigt.

U houdt de Lakerpolder aan **sb** en vaart via *de Warckerleede het Norremeer* op. Aan **bb** ziet u aan de oever de bomen van de Warmondse Eendenkooi.

Recht vooruit ziet u molen de Kok (7) (uit 1809) van de Tuinder- of Kogjespolder welke staat aan *de Dieperpoel*.

Doorvarend richting *Ringvaart* op *de Dieperpoel* ziet u recht vooruit, op het eiland Faljeril, een klein zelfgebouwd molentje staan van 4 ½ m. hoog met een prieeltje ernaast (8). Aan **sb** ligt het Kaageiland (9) met o.a. restaurant 't Kompas. Hier woonden ooit Zwiebertje, Bromsnor en Peter Schilperoort van de Dutch Swing College Band.

Via *het 's-Gravenwater* (10) varend richting *Ringvaart* passeert u aan **sb** het pittoreske restaurant Tante Kee, met daarnaast scheepswerf Van Lent, waar men mooie, maar vooral enorm grote, jachten bouwt.

Vervolgens komt u op *de Ringvaart van de Haarlemmermeerpolder* en passeert u de Kaagpont\* (11) met direct daarna aan **bb** restaurant Kaagzicht.

Na ongeveer 500 meter vaart u naar **sb de Balgerij** op en rondt zo het Kaageiland.

Op de dijk **sb** staat de Kagermolen (12), een wipmolen, gebouwd rond 1683.

U vaart nu op *de Kever* en steekt deze over **bb** varend naar de Buurterpolder, welke bemalen wordt door de Buurtermolen (13), een wipmolen.

\*Let op: De pont heeft altijd voorrang!

Via *het Groot Kerkegat* vaart u van *de Kever de Sever* op, en passeert aan **sb** het eiland van de Unie van Watertoeristen (ook wel de Oude Kooi genoemd, omdat hier vroeger een eendenkooi was) en vaart *de Diepenhoek* in naar *de Ade*. Op *de Ade* aangekomen vaart u **bb** uit en komt op *de Kleipoel*.

Aan *de Kleipoel* staat de Lijkermolen I (14), een grote twaalfkantige molen die het water niet met een schoepenrad opmaalt, maar met een wormwiel.

Terugvarend naar *de Ade* vaart u **bb** uit in de richting van Rijkwetering en nadert u *de Koppoel*. Aan **sb**, in de Waterlooospolder (ontstaan uit 7 kleine poldertjes), staat de Waterloosmolen (15), een grote grondzeiler.

Op *de Koppoel* ziet u achter aan de plas de Lijkermolen II (16), eenzelfde molen als de Lijkermolen I. Beide molens zijn gebouwd in 1780 en worden bewoond.

U steekt *de Koppoel* over richting Rijkwetering en vaart even *de Rijkweteringse Vaart* in. Aan **bb** ziet u de uitspanning 'De Vergulde Vos', die reeds vermeld staat op een kaart van Rijnland uit 1610.

Terugvarend via *de Ade* naar *de Diepenhoek* ziet u aan **bb** achter de Waterlooosmolen de kerktoren van Oude Ade (17). U vaart over *de Sever* en *het Klein Kerkegat* naar *de Spijkerboor* (met aan **sb** het Unie-eiland). Via *de Spijkerboor* komt u op *de Eijmerspoel*. Aan **sb** ziet u een rij zomerhuisjes (18), welke vanwege hun grappige vorm Paddestoelhuisjes worden genoemd.

Op *de Eijmerspoel* vaart u **bb** uit en komt u op *het Zweiland*. Dit grote water steekt u in zuidelijke richting over en passeert daarbij aan **bb** 'De Horizon' (19), een oude boerderij. Na ± 1 km varen komt u bij *de Zijl*. Aan **bb** ziet u restaurant de Kaagsociëteit en de Starttoren (20) van de KWV de Kaag. Aan **sb** ligt kaasboerderij 'de Eenzaamheid' (21) in de Sweilandpolder (22).

U volgt de *Zijl* en passeert aan **sb** 't *Joppe*. Deze gewezen polder is in de 60-er en 70-er jaren afgegraven voor zandwinning. De Schiphollijn en Leidse Merenwijk zijn hierop aangelegd. 't *Joppe* is op sommige plaatsen wel 36 meter diep.

Op *de Zijl* krijgt u aan **bb** het Boterhuiseiland, gebruikt door scoutinggroepen uit heel Nederland voor hun clubactiviteiten. U draait naar **bb** en vaart dit eiland rond.

Het eiland ontstond toen men de bijna haakse bocht in *de Zijl* doorstak. Op de kant bij de bochten staan nog de ijzeren, verticale rollen voor de lijnen van de trekschuiten (23).

Aan de zuidkant van het padvinderseiland staat de Boterhuismolen (24) (een grondzeiler uit 1744) op de dijk van de Boterhuispolder.

Weer op *de Zijl* aangekomen steekt u dit water over en vaart **sb de Grootte Sloot** in, richting Warmond. U passeert het lage bruggetje van de Broekpolder naar de Strengen\*.

Aan **bb** staat de Broekdijkmolen (25), een grondzeiler. Aan het eind van *De Grootte Sloot* (26) vaart u **sb** uit en u komt weer bij het beginpunt van deze vaartocht.



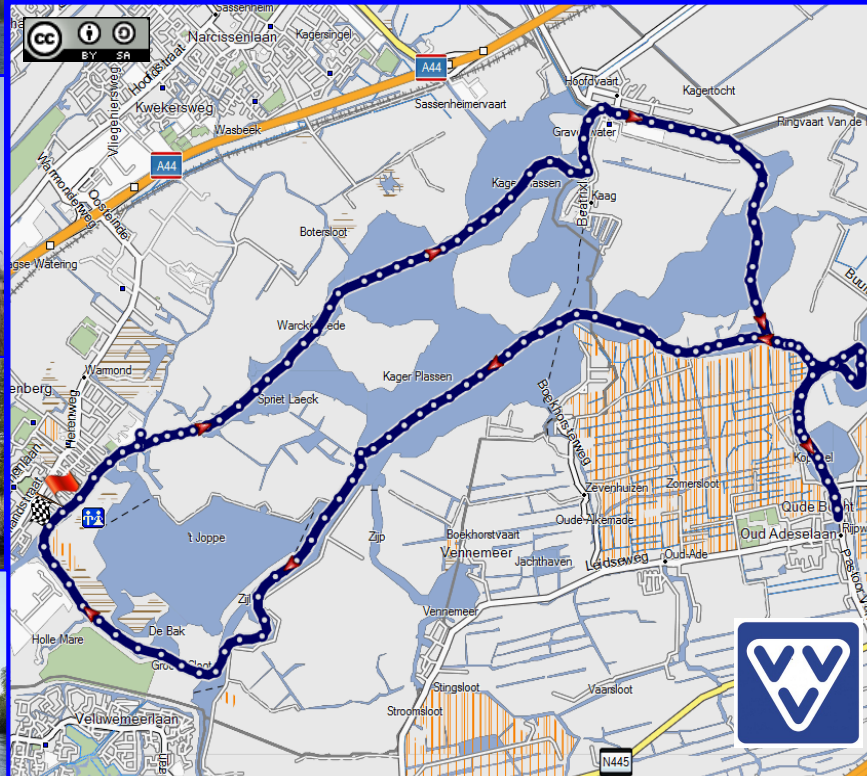
\*Let op: Grotere jachten zullen dit bruggetje niet kunnen passeren en moeten dus even terugvaren naar 't *Joppe* en via dit water naar dezelfde *Grootte Sloot* varen.



# KAAGWATERROUTE

## VAARROUTE LANGS DE MOLENS

voor sloepen en motorjachten  
circa 3½ uur



**VVV WARMOND**  
Gemeentehaven 3  
2361 CM Warmond

**T 071-3010631**  
**E info@vvvwarmond.nl**  
**W warmondaandekaag.nl**