

Veldexpositie

De route doorkruist ook oude veengebieden waar vroeger een metersdik veenpakket aanwezig was. De grote en kleine veenpalen langs de route vertellen het verhaal van 5 eeuwen turfwinning. En op zijn tijd kunt u bij een veenpaal genieten van een gedicht van de Belgische schrijver Geert de Kockere. Geert zelf noemt het 'litenatuurtjes': korte, poëtische teksten over de natuur. Ze bevatten meestal een woordspeling en een knipoog naar de mens.



Routemarkering met turfschap

De fietsroute 'Route van de Turf' is geheel te volgen met de fietsknooppunten. Tevens is de gehele route gemarkeerd met het symbool van een turfschap. In Bergen op Zoom is de gehele route tevens voorzien van zandkleurig asfalt.

Deze fietsroute is een uitgave van:



VVV Roosendaal
www.vvvroosendaal.nl



Beleef de Verdwenen Venen





Fietsroute 'Route van de Turf'

Van turfhoofd naar turfhoofd

Van de dertiende tot het begin van de achttiende eeuw stond West-Brabant voor een belangrijk deel in het teken van turf. In de zomermaanden werd de turf uitgegraven in de uitgestrekte veengebieden, te drogen gelegd en vervolgens via turfvaarten naar de turfhoofden in ondermeer Bergen op Zoom en Roosendaal vervoerd. De 'Route van de Turf' verbindt deze turfhoofden voor de fietser en wandelaar via eeuwenoude turfvaarten.

Onderweg maakt u kennis met oude turfvaarten zoals de Moervaart, beter bekend als de Zoom, Nispense Vaart en de Natte of Elderse Turfvaart. Er lag op het hoogtepunt van de turfwinning 350 kilometer aan turfvaarten in westelijke Noord-Brabant en de Belgische Noorderkempen. Allemaal met de hand gegraven. Soms kruiste een turfvaart een beek, zoals de Molenbeek bij Nispen, en was een aquaduct nodig.

In 2017 is een nieuwe brug over de Molenbeek gelegd die geïnspireerd is op deze historische situatie.



Fietsroute 'Route van de Turf'

Knooppunten:

3-5-99-96-71-94-29-3-2-28-1-84-17-16-15-75-14-88-72-79 (32 km)

Optie terugrij route:


79-72-77-13-10-20-63-64-9-7-6-69-3 (22 km)

Vertrekplaatsen:









- Kadeplein, Roosendaal (Knooppunt 3)
- Natuurpoort Visdonk, Rozenvendreef 2, Roosendaal (Knooppunt 96)
- Smitsvest, Bergen op Zoom (nabij Knooppunt 79)

Afstand:

- 32 km (haven Bergen op Zoom - haven Roosendaal)
- 54 km inclusief terugrij route



Fotografie:
Angela Huijden, Carlo Braat, Dick Vermaas,
Harrie van Helmond, Huub Semding

-  Horeca
-  Parking
-  Veenpaal
-  Uitzichtpunt
-  Fietsknooppunt (NL)
-  Fietsknooppuntnetwerk
-  Fietsroute 'Route van de Turf'
-  Optie terugrij route

