



Meer informatie over de Brabantse Wal:

VVV Brabantse Wal



Steenbergsestraat 6, Bergen op Zoom
(in stadspaleis het Markiezenhof)
T 0164 - 277 482
info@vvvbrabantsewal.nl
www.vvvbrabantsewal.nl

VVV Informatiepunt Steenberg

Gummaruskerk
Westdam 83, Steenberg

VVV Informatiepunt Woensdrecht

Tijdelijk: Gemeentehuis
Huijbergseweg 3, Hoogerheide

Volg ons ook op:  

Colofon:

Uitgave: VVV Brabantse Wal, uitgave April 2021.
Grafische vormgeving en drukwerkrealisatie: Bakx Reclamestudio.
Fotografie: VVV Brabantse Wal, Dick Vermaas, Nick Franken.
Niets van deze uitgave mag worden overgenomen zonder
voorafgaande toestemming van de redactie. Bij de samenstelling van
deze brochure is uiterste zorgvuldigheid betracht. De redactie kan
geen verantwoordelijkheid nemen voor eventuele onjuistheden.

MONUMENTEN | NATUUR | EVENEMENTEN | WATER & RECREATIE



...waar Brabant Zeeland kust...



Brabantse Wal Molenroute

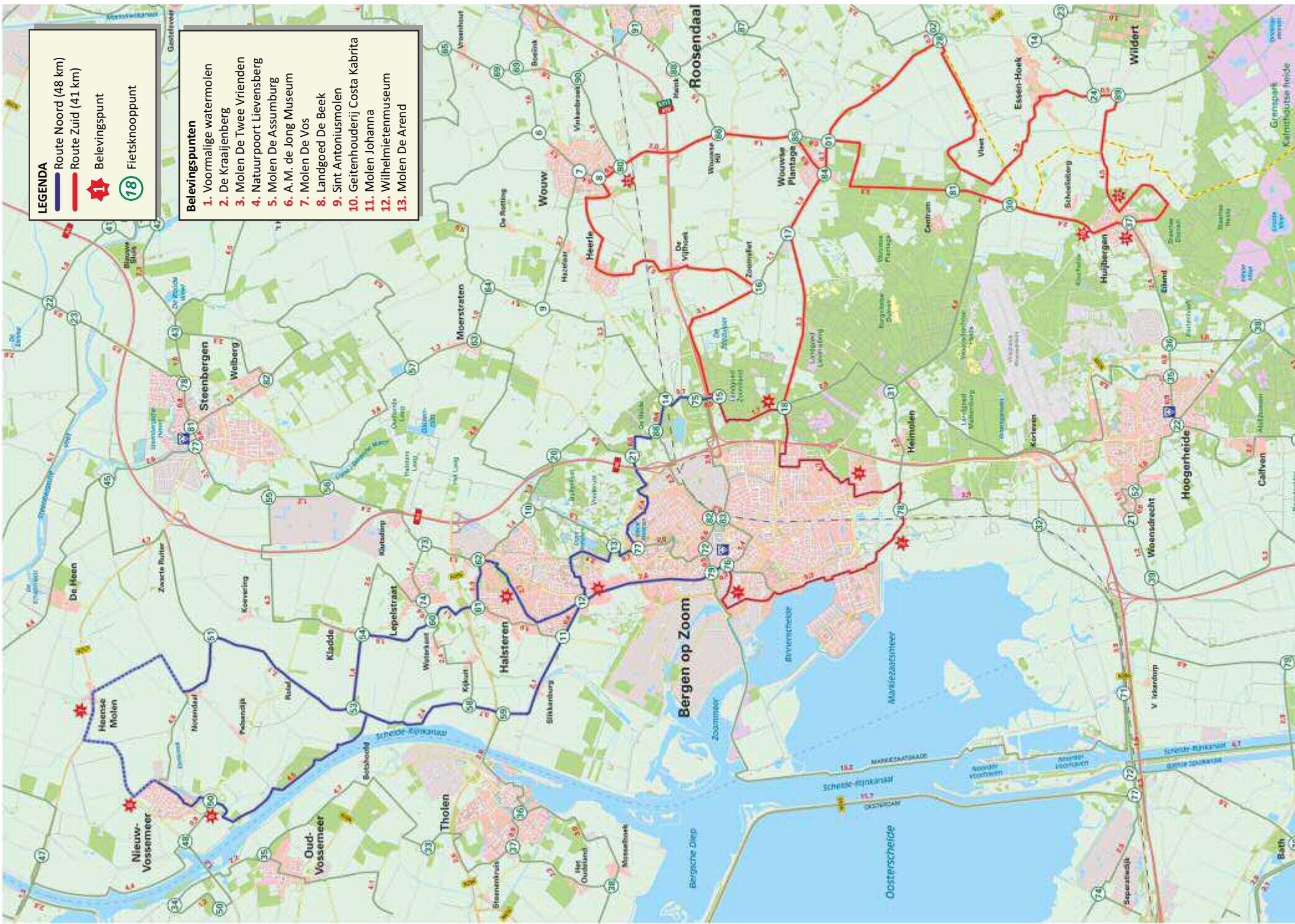
Fietstochten langs de molens op Brabantse Wal



Maak kennis met de
molens op de
Brabantse Wal en
ontdek de rijke
historie.

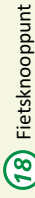
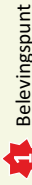


...waar Brabant Zeeland kust...



LEGENDA

- Route Noord (48 km)
- Route Zuid (41 km)



Belevingspunten

1. Voormalige watermolen
2. De Kraaijenberg
3. Molen De Twee Vrienden
4. Natuurpoort Lievensberg
5. Molen De Assumburg
6. A. M. de Jong Museum
7. Molen De Vos
8. Landgoed De Beek
9. Sint Antoniusmolen
10. Geitenhouderij Costa Kabrita
11. Molen Johanna
12. Wilhelmietenmuseum
13. Molen De Arend



Rondje langs de molens op de Brabantse Wal

Molens zijn eeuwen oud en kenmerkend voor het Nederlandse landschap. De noordelijke (48 km) en zuidelijke route (41 km) laten je kennis maken met de molens op de Brabantse Wal. Ontdek de rijke historie en geniet van de prachtige omgeving.

Routebeschrijving

Deze fietsroute is uitgezet op basis van knooppunten uit het fietsroutenetwerk. Voor de openingstijden van de molens en de andere bezienswaardigheden kun je contact opnemen met VVV Brabantse Wal of kijk op www.vvvbrabantsewal.nl. Langs de route passeer je verschillende fietscafés en horecagelegenheden voor een hapje en een drankje.

Start

Je start op de Grote Markt in Bergen op Zoom en gaat de Fortuinstraat in - 2 LA Lievevrouwestraat - RA Westersingel gelijk LA Moeregrebstraat - RD Noordzijde Haven - LA Rijtuigweg - LA Watermolenpad (aan het einde aan linkerkant **1. Voormalige watermolen**). Terug en LA Rijtuigweg - gelijk LA Oude Vissershaven uitrijden. RA fietspad volgen. Weg oversteken en even LI aanhouden. RA fietspad volgen. Bij stoplicht oversteken en LA fietspad volgen. RA Binnenschelde. Volg knooppunt 78 tot aan kruising Fianestraat Antwerpsestraatweg - oversteken - LA - RD RA Rembrandtstraat - TKR LA Oude Huijbergsebaan (**3. Molen De Twee Vrienden**) - RD weg vervolgen - RA Olympialaan - RD tot rotonde - LA Dokter de Ramlaan - RA Mathijssenstraat - LA van Swietenlaan - RA om parkeerplaats heen rijden - LA onder viaduct door naar Balsedreef - volg knooppunt 18. Vervolg route Noord of Zuid.

Routebeschrijving Route Noord (48 km)

Je volgt vanuit knooppunt 18 de knooppunten 15 - 75 - 14 - 88 - 21 - 77- bij stoplichten RD en 1e RA Melanendreef - volg knooppunt 77- 13 - 12 - 11 - 59 - 58 - 53 - 50 (**5. Molen De Assumburg**) - 50 - RI 51.

Je kijkt in de Schoolstraat in Nieuw-Vossemeer af van de knooppunten en volgt niet meer knooppunt 51, maar rijdt RD Schoolstraat - RD Hogendijk -



MONUMENTEN | NATUUR | EVENEMENTEN | WATER & RECREATIE




RA Molenweg - RA Rijksweg (**7. Molen De Vos**) - RA Princeweg - RA Oude Heijdijk - LA Notendaalsedijk. Je volgt weer de knooppunten 51 - 53 - 54 - 60 - 61 - 62 - 12 (**9. Sint Antoniusmolen**) - 79.

Routebeschrijving Route Zuid (41 km)

Je volgt vanuit knooppunt 18 de knooppunten 17 - 84 - 1 - 81 - 30 (**11. Molen Johanna**) - 37 - 89 (België) - 24 (België) - 28 - 1 - 84 - 85 - 86 - 80 - 8 - vanaf Bergsebaan, LA Akkerstraat (**13. Molen De Arend**) terug naar Bergsebaan - 16 - 15 - 18.

MONUMENTEN | NATUUR | EVENEMENTEN | WATER & RECREATIE





Tips voor onderweg Route Noord

De Grote Markt (5) is al sinds de middeleeuwen het hart van de stad. Aan de noordzijde ligt Hotel de Draak, de oudste herberg van Nederland en het Oude Stadhuis, bestaande uit drie middeleeuwse panden, waarvan een gevel uit 1611.

Aan de overkant zie je de Sint Gertrudiskerk, een laatgotische kruisbasiliek, met de kerktoeren die in de volksmond de Peperbus wordt genoemd.

Aan de westzijde vind je De Maagd, een tot theater verbouwde Waterstaatskerk.

De **voormalige watermolen (1)** is de oudste bewaard gebleven getijdenmolen in Nederland. In Bergen op Zoom diende het grote rad voor de roggemolen en het kleine rad voor de tarwemolen. Deze Bergse Grote Watermolen werd in 1503 voor het eerst in gebruik genomen. Van alle restanten die in Nederland nog bewaard zijn gebleven, is die van Bergen op Zoom het meest herkenbare en indrukwekkendste.

Wanneer je de bebouwde kom verlaat en de Fianestraat in fietst, is het zeker de moeite waard om een bezoekje te brengen aan bezoekerscentrum **De Kraaijenberg (2)**. Een uniek gebied met mooie vergezichten en een 20 meter hoge uitkijktoren. Ook kun je vanuit de observatiehut de vele vogelsoorten bewonderen.

Molen De Twee Vrienden (3) is een ronde stenen bergkorenmolen die rond 1890 is gebouwd. De molen is nog steeds in gebruik. Bakkerij van Ravels, gevestigd op het Zonneplein, verkoopt brood wat is gebakken van meel afkomstig van deze molen.

Natuurpoort Lievensberg met Heidetuin, Klimbos, Natuurpodium, observatietoren en het Blote Voetenpad (4) kenmerkt zich door natuurlijke hoogteverschillen waardoor achter iedere boom een ander vergezicht schuil gaat.

Molen De Assumburg (5) is als oliemolen gebouwd en komt oorspronkelijk uit de Zaanstreek. In 1897 werd de molen afgebroken en naar zijn huidige locatie in Nieuw-Vossemeer vervoerd. Hier is de molen als stellingkorenmolen weer opgebouwd. In de molen is een permanente tentoonstelling van



MONUMENTEN | NATUUR | EVENEMENTEN | WATER & RECREATIE

miniatuurmolens opgezet met de meest voorkomende molentypes in Nederland.

Vlakbij knooppunt 50 vind je het **A.M. de Jong Museum (6)**. Dit museum brengt een eerbetoon aan de in Nieuw-Vossemeer geboren schrijver A.M. de Jong, die vooral bekend is geworden door zijn streekroman Merijntje Gijzen.

Molen De Vos (7), ook wel de Heense Molen genoemd, is gebouwd in 1714. In datzelfde jaar waaide de standaardmolen om en werd deze molen de opvolger. Verschillende onderdelen van de voormalige molen zijn in deze huidige witte molen, tevens de eerste stenen molen van West-Brabant, verwerkt.

Wanneer je het centrum van Halsteren nadert, bezoek dan eens **Landgoed De Beek (8)**.

Je vindt er een villa met loofbos, hertenkamp en speelweiden. **Sint Antoniusmolen (9)** is een herkenningspunt voor Halsteren. Deze ronde stenen korenmolen is uit het jaar 1817 en vernoemd naar de volksheilige Sancto Antonio.

Tips voor onderweg Route Zuid

Wanneer je Huijbergen nadert kun je naast het bekijken van de molen ook een uitstapje maken naar **Geitenhouderij Costa Kabrita (10)** en een bezoekje brengen aan **Het Wilhelmietenmuseum (12)**.

Molen Johanna (11) in Huijbergen is een uitstekende plek om even te pauzeren en te genieten van het uitzicht over de weilanden die achter de molen liggen. In deze beltmolen wordt nog steeds graan gemalen.

In Wouw staat **Molen De Arend (13)**. In 1811 is deze ronde stenen korenmolen gebouwd. In 1824 werd de molen verwoest door een grote brand en in 1825 werd de molen herbouwd.

MONUMENTEN | NATUUR | EVENEMENTEN | WATER & RECREATIE

