

# Doe de GeoTour

in de Kop van Drenthe



*Drenthe*

# GeoTour Kop van Drenthe

## ontdek jij onze unieke verhalen?

**Ga wandelend of fietsend op zoek naar schatten (geocaches) en ontdek onze regio boordevol verhalen!**

Ontdek de regio Kop van Drenthe aan de hand van het zoeken naar schatten (geocaches) en beleef de lokale verhalen en prachtige, diverse natuur. Tijdens het geocachen (schatzoeken) ontdek je alles wat Drenthe je te bieden heeft, kom je onder andere langs hunebedden, door veengebieden, bos, langs meren en unieke landgoederen.

### Ga op ontdekking

Voor de GeoTour zijn caches te vinden die gerelateerd zijn aan de volgende lokale verhalen:

1

Diversiteit van het landschap, zie de hunebedden, ontdek het hoogveen, bezoek de Onlanden of wandel door het esdorpenlandschap.

2

Koloniën van Weldadigheid – het wereldberoemde verhaal over de plannen van Johannes van den Bosch.

3

Vrouw Lebbe – het verhaal achter een vrouw die gevonden werd in het veld nabij Peest, waardoor markegrenzen werden aangepast.

4

Meisje van Yde, het verhaal van het wereldbekende veenlijkje wat gevonden is in de omgeving van Yde.

5

Berend Botje, ontdek het verhaal achter het bekende liedje, maar wie was Berend Botje nou echt?

6

TT Assen – verhalen van toen. Zie en ontdek meer over het circuit in de periode van 1926 tot 1955.

7

Ontstaan van Assen – leer door middel van lokale verhalen en sages meer over de nonnen en de gronden die ze bezaten.

*Drenthe coupons!*

**Achterin treft u de GeoTour Kop van Drenthe coupons aan die u voor leuke aanbiedingen kunt inwisselen bij de ondernemers die deze GeoTour mede mogelijk hebben gemaakt.**

*Meer info*

## Diversiteit van het Landschap

In Drenthe ligt de prehistorie letterlijk aan het oppervlak. De ijstijden creëerden een uniek landschap van keileem, zand en veen. Hierin lieten de toenmalige bewoners talrijke sporen na. Sommige daarvan zijn zichtbaar zoals de hunebedden en grafheuvels. Maar veel ligt nog verscholen in de bodem. In de 21e eeuw is op basis van een vernieuwde Landschapsvisie een aantal ruimtelijke ingrepen uitgevoerd, die het Drents landschap nog sterker leesbaar maken en een afwisselend en pittoresk landschap opleveren. Een interessante mix tussen oud en nieuw, die Drenthe veel karakter geeft. Dit onderdeel van de GeoTour Kop van Drenthe gaat langs mooie en bijzondere plekken in het landschap en bestaat uit 9 geocaches en 2 Adventure Labcaches (10 locaties per route).

*Tips!*  
in de omgeving



- > Uitkijktoren Onlanden
- > Hunebedden
- > Noordsche Veld, Drentsche Ae, Fochteloërveen
- > Wandelroute Fochteloërveen
- > Bootje varen op één van de meren
- > Landgoed Mensinge



Onder de Linden

[hotelonderdelinden.nl](http://hotelonderdelinden.nl)



[mensinge.nl](http://mensinge.nl)



[campingdegroenevalk.nl](http://campingdegroenevalk.nl)



[cnossenleekstermeer.nl](http://cnossenleekstermeer.nl)



[ronostrand.nl](http://ronostrand.nl)



[cuisinerie-mensinge.nl](http://cuisinerie-mensinge.nl)



## Koloniën van Weldadigheid

Aan het begin van de 19e-eeuw stichtte Maatschappij van Weldadigheid verschillende vrije Koloniën, waar armen de kans kregen om een beter bestaan op te bouwen. In 1822 werd de onvrije Kolonie Veenhuizen opgericht, bestaande uit drie gestichten. Hier werden weeskinderen, landlopers en bedelaars opgevangen, aan het werk gezet en geschoold. De drie gestichten van Veenhuizen hebben allemaal dezelfde ruimtelijke opzet. Tussen rechte lanen staan de centrale gestichten. Aan de binnenzijde van de gestichten, rond een gesloten binnenplaats, bevonden zich slaapzalen met daarin tachtig hangmatten. In deze zalen sliepen de 'onfatsoenlijke armen', de bedelaars en landlopers. Mannen en vrouwen waren van elkaar gescheiden. Weeskinderen werden in een eigen gesticht ondergebracht. Dit onderdeel van de GeoTour Kop van Drenthe is geïnspireerd op het leven en werken in de gestichten in Veenhuizen en bestaat uit 11 caches.

### Tips in de omgeving:

- Gevangenis­museum Veenhuizen
- Tourist Info Veenhuizen
- Luisterpad
- Culinair pleintje van Nederland – Kaaslust, Maallust, Piepers en Paupers & Actief Veenhuizen
- Een lokale wandeling onder leiding van een gids



**BITTER EN ZOET**

[bitterenzoet.nl](http://bitterenzoet.nl)



**GEVANGENIS  
MUSEUM**

[gevangenis­museum.nl](http://gevangenis­museum.nl)

**MAALLUSTCOMPLEX.**

# Vrouw Lebbe

Vlakbij Peest op de plek waar de Schaapdijk en de Veldweg samen komen is ooit vrouw Lebbe, omgekomen. De één zegt dat dit was voor het geld wat ze bij zich droeg en dat ze is vermoord, de ander zegt dat het kwam door zwakte. Ze werd gevonden door de schaapherder van Norg en hij meldde dit. De eigenaren van de grond (de markelieden van Norg) wilden haar niet begraven vanwege de kosten. Dat hebben de markelieden van Zeijen gedaan, maar wel op de voorwaarde dat op de plek een markeerpunt kwam te staan, waaruit bleek dat de grond voortaan tot de gemeente Vries behoorde. Dit eiken gedenkteken is 'de Lebbestoak'. Dit onderdeel van de GeoTour Kop van Drenthe is geïnspireerd op het leven en de dood van Vrouw Lebbe en bestaat uit 11 caches.



**Tip!**  
in de omgeving



- > **Struin- en Duinpad – beleefpad voor kinderen (Start tegenover de Norgerberg).**
- > **Laarzenpad of Donderpad (Start bij Natuurplaats Noordsche Veld).**
- > **Natuurpad – (Start tegenover de Norgerberg).**
- > **Noordsche Veld – diverse fiets- en wandelroutes.**
- > **Diverse wandelingen in Norg – starten bij Tourist Info Norg**



[denatuurplaats.nl](http://denatuurplaats.nl)



[norgerberg.nl](http://norgerberg.nl)



# Meisje van Yde

Het Meisje van Yde is het bekendste veenlijk van Nederland. Ze werd in mei 1897 in het veen ontdekt tussen de plaatsen Yde en Vries door twee Drentse turfstekers. Zij schrokken zo van hun vondst, dat ze snel de benen namen. Het nieuws verspreidde zich echter snel. De burgemeester van Vries besloot het Provinciaal Museum in Assen op de hoogte te brengen. Zij constateerden al snel dat het om een unieke vondst ging. In 1994 is een gezichtsreconstructie gemaakt van het meisje, dat net zoals het veenlijk te zien is in het Drents Museum in Assen. Dit onderdeel van de GeoTour Kop van Drenthe is geïnspireerd het leven van het meisje van Yde en bestaat uit 10 caches.

## Tips in de omgeving:

- Vindplaats Meisje van Yde
- Aardkundigmonument Steilrand Donderen
- Bezoek het bijzondere winkeltje; Streek Vries met lokale producten
- Prachtige natuurgebied de Hondstong – diverse wandel- en fietsroutes
- Ga op bijensafari bij de BijZaak of koop heerlijke, lokale honing.



[streekvries.nl](http://streekvries.nl)

**SVR Camping  
De Lindehoeve**

[delindehoeve.com](http://delindehoeve.com)



[honingheerlijkheden.nl](http://honingheerlijkheden.nl)



# Berend Botje

'Berend Botje ging uit varen met zijn scheepje naar Zuidlaren, de weg was recht, de weg was krom, nooit kwam Berend Botje weerom.' Het bekende kinderliedje is vele honderden jaren oud en werd voor het eerst opgeschreven in het jaar 1894 - maar het verhaal gaat dat het al veel ouder is. Dit onderdeel van de GeoTour Kop van Drenthe is geïnspireerd op het liedje over Berend Botje en bestaat uit 10 caches. Over wie Berend Botje werkelijk was gaan meerdere verhalen rond, maar de persoon Lodewijk van Heiden wordt het meest genoemd. Hij komt uit een familie die vroeger woonde op havezathe Laarwoud te Zuidlaren.



**Tips!**  
in de omgeving



- > Bezoek Museum de Wachter en zie het originele beeld van Berend Botje
- > Attractiepark Sprookjeshof
- > Zeilschool Zuidlaren, ga zelf met een bootje varen op het Zuidlaardermeer
- > Zuidlaren is bekend van de Zuidlaardermarkt, het Groenste dorp van Europa en heeft zeven brinken.
- > Geniet van het uitzicht over het Zuidlaardermeer bij één van de Paviljoenen



[debloemert.nl](http://debloemert.nl)



[brinkhotel.nl](http://brinkhotel.nl)



[paviljoendeleine.nl](http://paviljoendeleine.nl)



[paviljoenmeerzicht.nl](http://paviljoenmeerzicht.nl)



# TT verhalen van toen

Op 1 juli 1925 organiseert de Motorclub Assen en Omstreken voor het eerst de 'Tourist Trophy', een motorrace van 28,4 kilometer door het Drentsche landschap. Over klinkerweggetjes en onverharde wegen razen de motoren over de wegendriehoek tussen Borger, Schoonloo en Grolloo. De race is een succes en wordt een jaarlijks terugkerend evenement. Van 1926 tot 1954 is de TT verreden over een stratenparcours van 16 kilometer. Dit parcours bracht de rijders door de omgeving van Assen - Hooghalen. In deze verhaallijn gaat het over die periode en de serie bestaat uit 10 caches. De TT heeft een enorme impact op Drenthe. Een paar dagen per jaar is de anders zo rustige provincie opeens een waar 'motormekka'.

## Tips in de omgeving:

- TT Circuit
- TT Festival, tijdens de week van TT Assen
- Tour de TT, fietsroute/ autoroute 65 km



## TT Circuit en Hooghalen:

Tijdens (betaalde) evenementen kunt u het TT Circuit bezoeken. Wanneer er geen evenementen zijn, kunt u ook gerust een kijkje nemen langs de rand van de baan om sfeer te proeven. Ook zijn er volop plannen voor het ontwikkelen van een TT Museum in het centrum van Assen. Voel de sferen in de omgeving van het TT Circuit. Bezoek eens het dorpje Hooghalen met een heerlijke dorpsbakker of maak een stop bij Scheur Hooghalen.



witterzomer.nl



campingdeommekeer.com



schreuruhooghalen.nl





## Het ontstaan van Assen

De stad Assen is ontstaan door de verhuizing van het cisterciënzer klooster Maria in Campis, (in het Nederlands: Maria in het veld). Oorspronkelijk stond dit klooster in de buurt van Coevorden, maar jaarlijks liepen de landerijen onder water waardoor de kloosterlingen zichzelf niet konden onderhouden. Omstreeks 1260 verhuisde het klooster naar het dun bevolkte en beboste gebied Hassen in de marke van Witten. De rust en ruimte paste goed bij de leefstijl van de cisterciënzer nonnen, die leefden naar de drie geloften van armoede, kuisheid en onthechting en de Regel van Benedictus (van Nursia). Deze Regel schrijft voor dat de nonnen in stilte zich wijden aan de literatuur en werk van God. Door de stilte waren zij permanent verbonden met God en beschermt tegen de verlokkingen van de duivel.

In de verhaallijn Ontstaan van Assen bezoek je plekken die eigendom waren van het klooster Maria in Campis en leer je meer over de mensen die bij de kloostergemeenschap hoorden. De coördinaten van de 11 locaties zijn te vinden door het oplossen van klooster verhalen en diverse puzzels.



### Tips in de omgeving:

- Drents Museum
- VVV Assen / Bartje
- Duurzaamheidscentrum
- Drents Archief
- Landgoed Overcingel
- Baggelhuizerplas



[debontewever.nl](http://debontewever.nl)



[drentsmuseum.nl](http://drentsmuseum.nl)





[www.hotelassen.nl](http://www.hotelassen.nl)

























[ditisassen.nl](http://ditisassen.nl)

# Noteer hier de codewoorden

De codewoorden zijn te vinden in de behuizing van de caches of staan vermeld in de logboekjes. Tel uiteindelijk het totaal aantal punten op, bij een score van ten minste 100 van de 125 punten ontvang je een geocoin (souvenir), af te halen bij VVV Assen.

 GT KvD 01 <b>1 Punt</b>	 GT KvD 02 <b>2 Punten</b>	 GT KvD 03 <b>1 Punt</b>	 GT KvD 04 <b>1 Punt</b>
 GT KvD 05 <b>3 Punten</b>	 GT KvD 06 <b>3 Punten</b>	 GT KvD 07 <b>1 Punt</b>	 GT KvD 08 <b>2 Punten</b>
 GT KvD 09 <b>1 Punt</b>	 GT KvD 10 <b>1 Punt</b>	 GT KvD 11 <b>1 Punt</b>	 GT KvD 12 <b>1 Punt</b>
 GT KvD 13 <b>1 Punt</b>	 GT KvD 14 <b>1 Punt</b>	 GT KvD 15 <b>2 Punten</b>	 GT KvD 16 <b>3 Punten</b>
 GT KvD 17 <b>3 Punten</b>	 GT KvD 18 <b>3 Punten</b>	 GT KvD 19 <b>1 Punt</b>	 GT KvD 20 <b>3 Punten</b>
 GT KvD 21 <b>2 Punten</b>	 GT KvD 22 <b>3 Punten</b>	 GT KvD 23 <b>1 Punt</b>	 GT KvD 24 <b>1 Punt</b>
 GT KvD 25 <b>1 Punt</b>	 GT KvD 26 <b>1 Punt</b>	 GT KvD 27 <b>1 Punt</b>	 GT KvD 28 <b>2 Punten</b>
 GT KvD 29 <b>3 Punten</b>	 GT KvD 30 <b>1 Punt</b>	 GT KvD 31 <b>1 Punt</b>	 GT KvD 32 <b>1 Punt</b>

  GT KvD 33 <b>1 Punt</b>	  GT KvD 34 <b>3 Punten</b>	  GT KvD 35 <b>2 Punten</b>	  GT KvD 36 <b>2 Punten</b>
  GT KvD 37 <b>1 Punt</b>	  GT KvD 38 <b>1 Punt</b>	  GT KvD 39 <b>1 Punt</b>	  GT KvD 40 <b>1 Punt</b>
  GT KvD 41 <b>1 Punt</b>	  GT KvD 42 <b>1 Punt</b>	  GT KvD 43 <b>2 Punten</b>	  GT KvD 44 <b>2 Punten</b>
  GT KvD 45 <b>2 Punten</b>	  GT KvD 46 <b>1 Punt</b>	  GT KvD 47 <b>1 Punt</b>	  GT KvD 48 <b>3 Punten</b>
  GT KvD 49 <b>1 Punt</b>	  GT KvD 50 <b>1 Punt</b>	  GT KvD 51 <b>2 Punten</b>	  GT KvD 52 <b>2 Punten</b>
  GT KvD 53 <b>5 Punten</b>	  GT KvD 54 <b>3 Punten</b>	  GT KvD 55 <b>1 Punt</b>	  GT KvD 56 <b>1 Punt</b>
  GT KvD 57 <b>2 Punten</b>	  GT KvD 58 <b>1 Punt</b>	  GT KvD 59 <b>5 Punten</b>	  GT KvD 60 <b>1 Punt</b>
  GT KvD 61 <b>1 Punt</b>	  GT KvD 62 <b>2 Punten</b>	  GT KvD 63 <b>1 Punt</b>	  GT KvD 64 <b>2 Punten</b>
  GT KvD 65 <b>2 Punten</b>	  GT KvD 66 <b>2 Punten</b>	  GT KvD 67 <b>1 Punt</b>	  GT KvD 68 <b>1 Punt</b>
  GT KvD 69 <b>2 Punten</b>	  GT KvD 70 <b>2 Punten</b>	  GT KvD 71 <b>2 Punten</b>	  GT KvD 72 <b>2 Punten</b>



### **witterzomer.nl**

Boek met de code GEOTOUR en krijg de reserveringskosten cadeau.



### **debonteweever.nl**

De Bonte Brink:  
Koffie + appelgebak € 3,50  
Restaurant Dapper:  
Lunch 25% korting



### **hotelassen.nl**

Balkenweg 1,  
9405 CC Assen  
T: 0592-851515



### **bitterenzoet.nl**

Bij een kop koffie of lunch ontvang je gratis iets lekkers voor onze varkentjes en de coördinaten van hun verblijfplaats.



### **brinkhotel.nl**

Koffie met wat lekkers!  
€ 5,- per persoon



Onder de Linden

### **hotelonderdelinden.nl**

25% Korting op een artikel naar keuze, m.u.v. van onze lunch en diner gerechten.



### **ditisassen.nl**

15 % korting op een streekproduct of iets uit de conserverie naar keuze.



### **mensinge.nl**

Mensingheweg 7, 9301 KA Roden.  
Voor actuele openingstijden:  
mensinge.nl



### **kaaslust.nl**

Bij aankoop van een stuk  
kaas\* krijgt u een gratis kaas-  
begeleider naar keuze.  
\*minimaal 250gram



### **drentsmuseum.nl**

Brink 1,  
9400 AC Assen  
T: 0592-377773  
E: info@drentsmuseum.nl



### **ronostrand.nl**

Amerika 16,  
9342 TC Een  
T: 0592-656206



### **Bospaviljoen de Norgerberg**

Koffie, gebak, lunch, borrel of  
diner; bij de Norgerberg maak je  
het allemaal mee! U ontvangt 10%  
korting op de nota.



### **Camping de Norgerberg**

10% korting bij reservering  
van een boomhut met code:  
GEOTOUR21  
Geldig t/m 27 april 2022



### **campingdeommekeer.com**

Witterzomer 12,  
9405 VG Assen  
T: 0592-350887

Vraag naar  
de unieke  
woodies!



### **denatuurplaats.nl**

GeoTour aanbieding!  
Kopje koffie/thee + ambachtelijke Drentse turfkoek voor € 4,-



### **maallust.nl**

5% korting op alle consumpties



### **piepersenpaupers.nl**

2 kleine zakken  
huisgemaakte friet met  
mayo voor € 5,-



### **honingheerlijkheden.nl**

Bij aankoop van 2 potten  
honing, een gratis zakje  
honingsnoep t.w.v. € 2,-



### **campingdegroenevalk.nl**

Zeegsersteeg 6,  
9483 TA Zeegse  
T: 06-46655730



### **cnossenleekstermeer.nl**

Meerweg 13,  
9312 TC Nietap  
T: 0594-512073



### **debloemert.nl**

De Bloemert 1,  
9483 TA Midlaren  
T: 050-4091555

**SVR Camping  
De Lindehoeve**

**delindehoeve.com**

Groningerstraat 135,  
9493 PA De Punt  
T: 050-4061893



**schreurhooghalen.nl**

50% korting op een Ola ijsje  
of gekoelde frisdrank bij elke  
gehuurde fiets.



**streekvries.nl**

Gratis 2e kopje koffie cadeau!



**paviljoendeleine.nl**

Ontvang een woodie bij een  
consumptie per Geocache  
account.



**gevangenismuseum.nl**

Oude Gracht 1,  
9341 AA Veenhuizen  
T: 0592-388264



**paviljoenmeerzicht.nl**

Ontvang een woodie bij een  
consumptie per Geocache  
account.



**cuisinerie-mensinge.nl**

Koffie + appeltaart voor € 5,00

Vraag naar  
de unieke  
woodies!

# paspoort

Totaal aantal  
punten

Naam:

Adres:

Woonplaats en land:

Telefoonnummer:

Email:

Geocachenaam:

Wat vond u van de GeoTour Kop van Drenthe?

Hoeveel dagen bent u in de Kop van Drenthe geweest?

Met hoeveel mensen was u hier?

Wat was uw verblijfsaccommodatie?

Heeft u gebruik gemaakt van de coupons? Zo ja, hoe vaak?

Hoe heeft u van GeoTour Kop van Drenthe gehoord?

Bent u van plan nog eens terug te komen?

Verbeterpunten voor GeoTour Kop van Drenthe:

Informatie kan geanonimiseerd gebruikt worden voor marketing doeleinden.

Uitgave van:



Stichting Kop van Drenthe  
info@kopvandrenthe.nl  
www.kopvandrenthe.nl

Mede mogelijk gemaakt  
door:

provincie Drenthe



Recreatieschap Drenthe



Heb jij hem al  
te pakken?



Bonus cache

2 Punten