



Fiets langs het water in de Zuidelijke Randstad

Van Rotterdam tot Den Haag en alles eromheen



Waterroute I

7 etappes

Den Haag - Leidschendam - Scheveningen - Hoek van Holland - Delft - Zoetermeer



Stad - polder - haven - zee - strand - sluisen - rivier - kanaal

Fiets dwars door de Zuidelijke Randstad door het waterrijke gebied rond Hofstad Den Haag en Maasstad Rotterdam. Ervaar de ruimte die het water geeft, kies je startpunt bij het adres van je keuze en fiets de etappe die erbij hoort. Knoop etappes aan elkaar voor een langere fietstocht of plan een weekend en fiets de hele route.

De omgeving rond Rotterdam en Den Haag bestaat uit levendige en kleurrijke steden, dorpen en groene gebieden. Geniet van bossen, parken, waterrijke gebieden, historische dorpjes, heerlijke streekproducten en de gastvrijheid die ondernemers en organisaties bieden.

Je fietst door een prachtig landschap dicht bij huis en komt op deze route heel veel water tegen: zoet, zout en brak water. En in alle vormen: plassen, polders, havens, rivierwater en natuurlijk de zee. De zorg voor gezond en schoon water is belangrijk voor natuur en mens. In onze regio dragen Dunea en het Hoogheemraadschap van Delfland hier samen

met de gemeenten de dagelijks zorg voor. Je komt onderweg langs twee informatiecentra: de Tapuit en de imposante Maeslantkering waar het waterverhaal van onze regio verteld wordt.

Je fietst langs natuurgebieden met bijzondere flora en fauna, heerlijke strandjes om even te pauzeren, havens met gezellige terrasjes en leuke pontjes om naar de overkant te komen. Vergeet niet je verrekijker mee te nemen om bij de watervogels in de polder, de Korendijkse slikken of de Rhoonse Grienden stil te staan. Dat maakt het fietsen van deze route nog leuker!

Themaroutes

Dwars door het gebied lopen de Zuidelijke Randstad themaroutes. Dit zijn recreatieve thema-fietsroutes die belangrijke plekken in de verschillende gemeenten met elkaar verbinden.

Knooppunten

De routes zijn gebaseerd op het fietsknooppuntennetwerk. Naast de kaart wordt een kort overzicht gegeven van de te fietsen knooppunten per etappe. Handig om bij je te hebben!

Hoe lang doe je over een etappe?

Er is gerekend met een fietssnelheid van 16 km per uur. Dat is langzamer dan een sportieve fietser op een goede fiets (18 km per uur) en sneller dan een rustige fietser op een stadsfiets (12-15 km per uur). Een gezin met kleine kinderen fietst ongeveer 12 km per uur.

— 55 56 —

Hoe gebruik je de routes en etappes?

De fietsroute 'Water' bestaat uit drie verschillende rondes die met elkaar zijn verbonden.



Kies het adres dat je wilt bezoeken en de etappe die erbij hoort. Je kunt bij elk adres starten en zelf kiezen hoe ver je wilt fietsen. Let op: het parkeren van de auto is niet altijd mogelijk op de locatie zelf. Je kunt de etappe ook in tegengestelde richting fietsen door de knooppuntenreeks om te draaien.



Daarnaast zijn op de kaarten ov-stations (trein en metro) en Toeristische overstappunten (TOP's) afgebeeld. Dit zijn goede startpunten als je met de auto komt en verder wilt fietsen.



Sluis van Leidschendam

Etappe 1



79

Sluisplein 10
2266 AV Leidschendam

Open: www.vaarweginformatie.nl
www.lverrast.nl

De sluis in het historisch centrum van Leidschendam is met zijn gezellige terrassen aan het water een leuke tussenstop. De sluis is nodig vanwege het verschil in waterpeil tussen de twee waterschappen Delfland en Rijnland. Vanaf het terras zit je met je neus op het passeren van de boten door de sluis en kijk je uit op de oude koopmanshuizen en het historische sluiswachtershuisje. Terecht is dit het allermooiste stukje van Leidschendam.



Foto Esther Fotografeert ↑



De bedrijvigheid in de Scheveningse haven.

Vanaf het terras kijk je naar het passeren van de boten door de sluis.



Scheveningse haven

Etappe 2



39 24

Dr. Lelykade
2583 CM, Den Haag

Open: altijd
www.denhaag.com/nl/scheveningen-haven

Het zicht op de bedrijvigheid in de Scheveningse haven, van kotter tot powerboat, is vanaf de kade altijd de moeite waard. Op zondag varen de kotters uit om de beste vis te vangen en op vrijdag komen ze weer terug. Dan start de drukte van het laden en lossen en het veilen van de vis. In de haven zijn tal van aantrekkelijke restaurantjes te vinden. Legoland en Museum Beelden aan Zee zijn om de hoek.



De Zandmotor

Etappe 3



03 66

Strandopgang Molenslag
Ter Heijde

Open: altijd
www.bezoek-westland.nl

Bij Ter Heijde zijn de duinen zeer smal en daarom is er in 2011 een kunstmatig schiereiland van 128 hectare opgespoten, genaamd de Zandmotor. Dit biedt extra bescherming tegen de zeespiegelstijging, en extra ruimte voor natuur en recreatie en heeft een sterke aantrekkingskracht op wandelaars, onderzoekers, kitesurfers, maar ook op dieren en planten. Op de zandplaat wordt regelmatig een zeehond gesignaleerd. Spot jij er ook een?



Foto Danny Taheij



De Tapuit, bezoekerscentrum Dunea

Etappe 2



44 40

Meijendelseweg 40-42
2243 GN Wassenaar

Open: di-zo 10-17 uur
www.dunea.nl/duinen/bezoekerscentrum

In het interactieve bezoekerscentrum De Tapuit in Meijendel leer je alles over de waterwinning uit de duinen.



Koningin Emmaboulevard, Hoek van Holland

Etappe 4



21 94

Koningin Emmaboulevard
Hoek van Holland









Open: wo-vr 17-22 uur, za-zo 12:30-22 uur
www.rotterdam.info/hoekvanholland

Prachtig uitzicht op de Nieuwe Waterweg waar jaarlijks 80.000 schepen voorbijvaren.






Droge voeten door de Maeslantkering.

Waterroute I

 TIP	Maeslantkering
Etappe 4	     
22  37	Maeslantkeringweg 139 3151 ZZ Hoek van Holland Open: ma-vrij 10-16, za-zo 10-17 uur www.keringhuis.nl

Informatiecentrum het Keringhuis laat zien hoe inwoners in waterrijk Zuid-Holland toch droge voeten kunnen houden. Ontdek zelf hoe de Maeslantkering werkt. Laat het stormen, gieten van de regen of zet een brandende zon aan de hemel op het interactieve Watervertelplein. Of ga buiten op de waterspeelplaats zelf met pompen en zandzakken aan de slag en zie hoe jij kunt bijdragen aan klimaatadaptatie.



 TIP	Landtong Rozenburg
Etappe 5	   
94  40	Promenade 70 3181 NB Rozenburg ZH Open: altijd www.rotterdam.info/locaties/rozenburg

Het contrast van de ruige natuur en de industrie van de Botlek maakt de Landtong tot een onvergetelijke ervaring.



 TIP	Binnenhaven Maassluis
Etappe 5	        
38 	Stadhuisgade Maassluis Open: altijd www.ervaarmaassluis.nl

In het maritiem, historisch hart van Maassluis vind je de oude binnenhaven met zijn rijke historie van sleepvaartboten.

 E	Haven Vlaardingen
Etappe 5	      
75  76	Westhavenkade 54 3131 AG Vlaardingen Open: Museum di-za 10-17 uur, zo 12-17 uur www.vlaardingendoen.nl

Wandel langs de prachtige Oude Haven, bezoek zeeschip de Balder, de oudste nog varende zeillogger van Nederland. Tot 1941 heeft het schip deelgenomen aan de haringvisserij en het hoort nu bij Museum Vlaardingen. In dit museum vind je alles over het visserijverleden en de historische, actuele en toekomstige ontwikkelingen van Vlaardingen. Breng ook een bezoek aan de historische stadskraan waarmee zware vrachten werden gelost.



Wandelen langs de Oude Haven van Vlaardingen.

 F	Zicht op Delft van Vermeer
Etappe 6	  
01  52	Hooikade Delft Open: altijd www.delft.com

'Gezicht op Delft' van Vermeer is het meest beroemde stadsgezicht uit de Hollandse 17e eeuw en hangt in het Mauritshuis in Den Haag. Het spel tussen licht en schaduw, de indrukwekkende wolkenlucht en de subtiele weerspiegelingen van de haven op het water maken dit schilderij tot een absoluut meesterwerk. Vermeer schilderde Gezicht op Delft vanaf de Hooikade vlakbij café, brasserie Huszar. Reis terug in de tijd met de digitale reconstructie van 5D.










 TIP	Zoetermeerse Plas
Etappe 1	      
32  25	Noord Aa, Zandstrand 1 2725 KA Zoetermeer Open: altijd www.zoetermeerisdeplek.nl

De Zoetermeerse Plas met zandstrand Noord Aa vormt samen met de Noordhovensplas en de Benthuizerplas het Noordelijk Plassengebied, waar ook moerasbos Prielbos ligt.



 TIP	Recreatiegebied Vlietland
Etappe 1	      
95  94	Rietpolderweg 1 2266 BM Leidschendam Open: altijd www.recreatiegebied-vlietland.nl

Aantrekkelijke watersport-, recreatie- en natuurgebieden met een parkachtig landschap.

 G	Nieuwe Driemanspolder
Etappe 7	    
15  45	Leidschendamseweg Zoetermeer Open: altijd www.zoetermeerisdeplek.nl

De Nieuwe Driemanspolder (N3MP) is een nieuw multifunctioneel gebied van 300 ha voor de opvang van overtollig water uit de omgeving, natuur en recreatie tussen de gemeenten Zoetermeer, Leidschendam-Voorburg en Den Haag. Tot 2017 was dit nog een agrarische polder. Momenteel is het nog steeds volop in ontwikkeling. Het is er heerlijk wandelen, fietsen en varen. Er is een mooie natuurspeeltuin voor de kleintjes en een camping.



Colofon
Dit is een uitgave van de 23 gemeenten van de Metropoolregio Rotterdam Den Haag samen met Krimpenerwaard en Hoeksche Waard die met elkaar samenwerken om het fietsen te stimuleren en zo de bekende en minder bekende mooie plaatsen van de regio te ontdekken.

Conceptontwikkeling en projectmanagement
De Rode Draad

Ontwerp en opmaak
Rep-Id Design, René Hofman

Basiskaart
Provincie Zuid-Holland

Fotografie
FotoFie, Sophia van der Kaaden en anderen

Etappe 1	Nieuwe Driemanspolder - Sluis van Leidschendam
🕒 00:31 uur	📏 16,8 km
Zoetermeer - Leidschendam	
🚶 45 🚶 32 🚶 25 🚶 96 🚶 95 🚶	
🚶 94 🚶 93 🚶 82 🚶 78 🚶 79 🚶	

Etappe 2	Sluis van Leidschendam - Scheveningse haven
🕒 01:07 uur	📏 18,0 km
Leidschendam - Scheveningen	
🚶 79 🚶 78 🚶 14 🚶 11 🚶 56 🚶 32 🚶 33 🚶	
🚶 34 🚶 35 🚶 44 🚶 40 🚶 39 🚶 24 🚶	

Etappe 3	Scheveningse haven - De Zandmotor
🕒 00:45 uur	📏 12,0 km
Scheveningen - Monster	
🚶 24 🚶 23 🚶 03 🚶 66 🚶	

Etappe 4	De Zandmotor - Maeslantkering
🕒 00:51 uur	📏 13,5 km
Monster - Hoek van Holland	
🚶 66 🚶 09 🚶 51 🚶 21 🚶 94 🚶 22 🚶 37 🚶	

Etappe 5	Maeslantkering - Haven Vlaardingen
🕒 01:07 uur	📏 17,8 km
Hoek van Holland - Vlaardingen	
🚶 37 🚶 40 🚶 38 🚶 39 🚶 41 🚶 41 🚶 75 🚶 76 🚶	

Etappe 6	Haven Vlaardingen - Zicht op Vermeer Delft
🕒 01:00 uur	📏 15,6 km
Vlaardingen - Delft	
🚶 76 🚶 77 🚶 78 🚶 50 🚶 51 🚶 73 🚶 69 🚶	
🚶 65 🚶 64 🚶 58 🚶 57 🚶 01 🚶 52 🚶	

Etappe 7	Zicht op Vermeer Delft - Nieuwe Driemanspolder
🕒 00:47 uur	📏 12,6 km
Delft - Zoetermeer	
🚶 52 🚶 51 🚶 50 🚶 62 🚶 63 🚶 67 🚶	
🚶 89 🚶 89 🚶 89 🚶 49 🚶 48 🚶 47 🚶 15 🚶 45 🚶	

Legenda		
01	Knooppunt	🌳 Bos/natuurgebied
01	Start-/eindpunt etappe	🏖️ Duin/strand
🚶	Fietsroute/etappe	💧 Water
📍	Locatie xxxxxx?	🏘️ Stedelijk gebied
TOP	Toeristisch OverstapPunt	🏢 Bedrijventerrein
🚆	Treinstation	💰 Kassen
🚇	Metrostation	🌳 Natuurgebied
🚆	Spoorlijn	🏖️ Strand
🚇	Metrolijn	🏊 Zwemmen/watersport
🚢	(Fiets)veerpont	🏛️ Museum
		🏠 Informatiecentrum
		🚢 Haven/schepen
		🍴 Eten en drinken
		🛍️ Winkelen
		🚶 Rondleidingen
		🚶 Wandelroutes
		🚶 Fietsroutes
		🅑 Parkeren
		🗨️ Locatie Tip

