



Ontdek het water in de Zuidelijke Randstad

Van Rotterdam tot Den Haag en alles eromheen



Waterroute II

6 etappes

Maassluis - Rozenburg - Hellevoetsluis - Oud-Beijerland - Delfshaven - Schiedam



Rivier - haven - eiland - polder - natuur - historie - vestinghaven

Fiets dwars door de Zuidelijke Randstad door het waterrijke gebied rond Hofstad Den Haag en Maasstad Rotterdam. Ervaar de ruimte die het water geeft, kies je startpunt bij het adres van je keuze en fiets de etappe die erbij hoort. Knoop etappes aan elkaar voor een langere fietstocht of plan een weekend en fiets de hele route.

De omgeving rond Rotterdam en Den Haag bestaat uit levendige en kleurrijke steden, dorpen en groene gebieden. Geniet van bossen, parken, waterrijke gebieden, historische dorpjes, heerlijke streekproducten en de gastvrijheid die ondernemers en organisaties bieden.

Je fietst door een prachtig landschap dicht bij huis en komt op deze route heel veel water tegen: zoet, zout en brak water. En in alle vormen: plassen, polders, havens, rivierwater en natuurlijk de zee. De zorg voor gezond en schoon water is belangrijk voor natuur en mens. In onze regio dragen Dunea en het Hoogheemraadschap van Delfland hier samen

met de gemeenten de dagelijks zorg voor. Je komt onderweg langs twee informatiecentra: de Tapuit en de imposante Maeslantkering waar het waterverhaal van onze regio verteld wordt.

Je fietst langs natuurgebieden met bijzondere flora en fauna, heerlijke strandjes om even te pauzeren, havens met gezellige terrasjes en leuke pontjes om naar de overkant te komen. Vergeet niet je verrekijker mee te nemen om bij de watervogels in de polder, de Korendijkse slikken of de Rhoonse Grienden stil te staan. Dat maakt het fietsen van deze route nog leuker!

Themaroutes

Dwars door het gebied lopen de Zuidelijke Randstad themaroutes. Dit zijn recreatieve thema-fietsroutes die belangrijke plekken in de verschillende gemeenten met elkaar verbinden.

Knooppunten

De routes zijn gebaseerd op het fietsknooppuntennetwerk. Naast de kaart wordt een kort overzicht gegeven van de te fietsen knooppunten per etappe. Handig om bij je te hebben!

Hoe lang doe je over een etappe?

Er is gerekend met een fietssnelheid van 16 km per uur. Dat is langzamer dan een sportieve fietser op een goede fiets (18 km per uur) en sneller dan een rustige fietser op een stadsfiets (12-15 km per uur). Een gezin met kleine kinderen fietst ongeveer 12 km per uur.



Hoe gebruik je de routes en etappes?

De fietsroute 'Water' bestaat uit drie verschillende rondes die met elkaar zijn verbonden.



Kies het adres dat je wilt bezoeken en de etappe die erbij hoort. Je kunt bij elk adres starten en zelf kiezen hoe ver je wilt fietsen. Let op: het parkeren van de auto is niet altijd mogelijk op de locatie zelf. Je kunt de etappe ook in tegengestelde richting fietsen door de knooppuntenreeks om te draaien.



Daarnaast zijn op de kaarten ov-stations (trein en metro) en Toeristische Overstappunten (TOP's) afgebeeld. Dit zijn goede startpunten als je met de auto komt en verder wilt fietsen.

	A	Vestinghaven Hellevoetsluis
Etappe 1		
25	Dokweg 5 3221 AE Hellevoetsluis	Open: altijd www.opvoorneputten.nl

De vesting Hellevoetsluis is in de 17e eeuw aangelegd om de oorlogs- en handelshaven te versterken en groeide uit tot belangrijke stad voor handel en vloot. Zo bracht Piet Hein hier de buitgemaakte zilverbloot aan wal en gebruikte Michiel de Ruyter de stad als marinebasis. Wandel over de verdedigingswerken met uitzicht over het water of door de knusse haven, bekijk de schepen vanaf een terras of reserveer een rondleiding bij het Droogdok Jan Blanken uit 1800.




Korendijkse Slikken, een uniek waterrijk natuurgebied en vogelreservaat van bijna 500 hectare.



Ramschip De Buffel, op de achtergrond droogdok Jan Blanken.

	B	Korendijkse Slikken / Spuimonding Oost
Etappe 2		
01	Westdijk 16 3267 LV Goudswaard	Gesloten (broedseizoen) van 5 maart t/m 15 juli www.visithw.nl

Uniek waterrijk natuurgebied en vogelreservaat van bijna 500 hectare. Het bestaat uit graslanden en zoetwatergetijdennatuur en grenst aan het Haringvliet en het Spui. Het gebied is in beheer van Natuurmonumenten. Slikken zijn de delen van oevers die bij vloed overspoeld worden en bij laag water droog komen te staan. Dit zorgt voor een rijke flora en fauna, die je nergens anders ziet. Je kunt hier wandelen, struinen en vogels kijken via de grote en imposante vogelkijkhut 'De Zeemol' en een kijkerp.



	TIP	Natuureiland Tiengemeten
Etappe 3		
07	Nieuwendijk 1 3284 BE Zuid-Beijerland	Open: pont vaart ma-zo 10-17 uur www.natuurmonumenten.nl
Dit moet je gezien hebben! Natuureiland met bezoekerscentrum, natuurspeelplaats en mooie wandelroutes.		



	TIP	Rhoonse Grienden
Etappe 4		
01	Havendam 23 3161 XB Rhoon	Open: altijd Geen website
De Rhoonse en Carnisse grienden zijn natuurgebieden met eb en vloed. De knotwilgen staan tweemaal daags in het water. Dat levert unieke flora en fauna op. Zelfs de Bever is hier te spotten!		










Natuureiland Tiengemeten is een oase van rust.



In natuurgebied De Staart lopen koniksparden en Schotse Hooglanders.



Waterroute II

 C	Bezoekerscentrum Klein Profijt
Etappe 3	      
18  26	Zalmpad 11 3261 MD Oud-Beijerland
	Open: di-vr 10-17 uur, za-zo 12-17 uur www.hwl.nl

Klein Profijt is het natuurbezoekerscentrum van Hoekschevaards Landschap. Een unieke locatie tussen de grienden van één van de laatste zoutwatergetijdegebieden in Europa. Het bezoekerscentrum herbergt permanente en wisselende exposities met betrekking tot de flora en fauna van de Hoeksche Waard. Uniek terras met uitzicht over de Oude Maas en de schepen die voorbijvaren.



De Babbersmolen staat in een uniek stukje cultuurlandschap.

 D	Historisch Delfshaven
Etappe 4	    
59  	Voorhaven 16 3024 RM Rotterdam
	Open: altijd www.rotterdam.info

Deze pittoreske jachthaven is één van de weinige stukjes oude stad die het bombardement op Rotterdam in 1940 doorstaan heeft. Het is ook de plek vanwaar de Pilgrim Fathers naar Amerika vertrokken. Vroeger verdiende men in Delfshaven de kost met de haringvisserij en het distilleren van jenever. Nu vind je in de historische grachtenpandjes gezellige winkels, ateliers, jenevercafés, bierbrouwers, eettentjes en het Dutch Paintbal Museum.



Foto Daniële Vartonga r. - Iris van den Broek















Het pittoreske Delfshaven geeft een kijkje in het rijke verleden van Rotterdam.

 E	De Babbersmolen
Etappe 5	 
77  	Schiedamsedijk 2a 3117 HA Schiedam
	Open: za 11-16 uur, medio maart tot eind oktober www.deschiedamsemolens.nl/de-babbersmolen

De Babbersmolen is gelegen aan de Poldervaart in het volkstuintencomplex 'De Vijfsluizen'. Het is een uniek stukje cultuurlandschap waar je je echt 100 jaar terug waant in het oude Delflandse polderlandschap. De molen is gebouwd in 1710 als stenen opvolger van een houten poldermolen die hier al eeuwenlang de Babberspolder bemaalde. Het is de oudste nog bestaande stenen poldermolen van Nederland.



Op zaterdagen in het vaarseizoen wordt er gevaren met de Bruinvisch, Tonijn en Steenbank.

 F	Binnenhaven Maassluis
Etappe 6	        
40  	Stadhuisgade Maassluis
	Open: altijd www.ervaarmaassluis.nl

Maassluis, dé sleepboothavenstad van Nederland! In het maritiem, historisch hart van Maassluis vind je de oude binnenhaven met zijn rijke historie van sleepvaartboten. Bezoek het unieke sleepvaartmuseum en de historische sleepers Furie, Elbe en museumschip Hudson. Op zaterdagen in het vaarseizoen wordt er gevaren met de Bruinvisch, Tonijn en Steenbank. Aan de Hoogstraat vind je de bijzondere Monstersche Sluis, waar Maassluis zijn naam aan dankt.



Foto Claire Droppert



Rivier de Rotte
De Rotte kronkelt vanaf de bron in Moerkapelle naar het bruisende centrum van Rotterdam. Ze biedt met levendige kades en groene natuuroevers een prachtige plek van natuur, plezier en ontspanning; zie www.ookditisderotte.nl

Etappe 1 Binnenhaven Maassluis - Vestinghaven Hellevoetsluis		
🕒 01:11 uur	📏 19,0 km	📍 Maassluis - Hellevoetsluis
🚲 40 🚲 28 🚲 64 🚲 63 🚲 98 🚲 97 🚲 29 🚲		
🚲 30 🚲 30 🚲 34 🚲 33 🚲 47 🚲 19 🚲 25 🚲		

Etappe 2 Vestinghaven Hellevoetsluis - Korendijkse Slikken		
🕒 01:40 uur	📏 26,7 km	📍 Hellevoetsluis - Oudendijk
🚲 23 🚲 24 🚲 87 🚲 86 🚲 85 🚲 82 🚲		
🚲 83 🚲 76 🚲 11 🚲 03 🚲 02 🚲 01 🚲 07 🚲		

Etappe 3 Korendijkse Slikken - Bezoekerscentrum Klein Profijt		
🕒 00:59 uur	📏 15,7 km	📍 Oudendijk - Oud-Beijerland
🚲 07 🚲 05 🚲 06 🚲 15 🚲 33 🚲 39 🚲 16 🚲 18 🚲 26 🚲		

Etappe 4 Bezoekerscentrum Klein Profijt - Delfshaven		
🕒 01:06 uur	📏 17,6 km	📍 Oud-Beijerland - Delfshaven
🚲 18 🚲 01 🚲 02 🚲 91 🚲 90 🚲 92 🚲 38 🚲		
🚲 57 🚲 13 🚲 58 🚲 14 🚲 14 🚲 59 🚲		

Etappe 5 Delfshaven - De Babbersmolen		
🕒 00:26 uur	📏 7,0 km	📍 Delfshaven - Schiedam
🚲 59 🚲 10 🚲 11 🚲 79 🚲 50 🚲 78 🚲 77 🚲		

Etappe 6 De Babbersmolen - Binnenhaven Maassluis		
🕒 00:50 uur	📏 13,3 km	📍 Schiedam - Maassluis
🚲 77 🚲 76 🚲 75 🚲 42 🚲 40 🚲		

Legenda		
01	Knooppunt	🌳 Bos/natuurgebied
01	Start-/eindpunt etappe	🏖️ Duin/strand
—	Fietsroute/etappe	💧 Water
📍	Locatie xxxxx?	🏘️ Stedelijk gebied
TOP	Toeristisch OverstapPunt	🏢 Bedrijventerrein
🚉	Treinstation	💰 Kassen
🚇	Metrostation	🌳 Natuurgebied
—	Spoorlijn	🏖️ Strand
—	Metrolijn	🏊 Zwemmen/watersport
🚢	(Fiets)veerpont	🏄 (Kite)surfen/Suppen
🏠	Museum	🏠 Museum
🏢	Informatiecentrum	🏠 Haven/schepen
🗼	Vuurtoren	🏠 Molen
🏰	Vesting	🍴 Eten en drinken
🍴	Winkelen	☕ Koffie
🚶	Rondleidingen	🛏️ Overnachten
🚶	Wandelroutes	🚲 Fietsroutes
🅅	Parkeren	🗨️ Locatie Tip

