




# Wandelroute Macharen (11 of 6 km)

## ► Over de route


Deze wandelroute voert langs een deel van de Hertogswetering, door de bossen van een waterwingebied, langs een kasteel, de Maas, een bierbrouwerij en het dorp Macharen. Een afwisselende wandeling die u laat genieten van de weidse landschappen. Dit is de enige uit deze serie waarin de gemeentegrenzen worden overschreden. Halverwege de wandeling verlaten we de gemeente Oss en brengen een bezoek aan onze prachtige buurgemeente Lith.

## Startpunt


Het startpunt van deze route is bij het Ossermeer  op de kleine parkeerplaats aan de noordzijde van de Macharensesweg. Alternatieve startpunten bij horeca (Café De Schutskooi  te Oijen en Pannenkoekhuis De Oude Maas  te Macharen) vindt u aan het einde van deze routebeschrijving.

*Informatie over (openbaar) vervoer, parkeren, horeca, markering en toegankelijkheid vindt u aan het einde van deze beschrijving.*

## Routebeschrijving

Het Ossermeer  is een breed onderdeel van de Hertogswetering. De oevers van de Hertogswetering tot aan de Oyensche Hut, de bospartij die rond het voormalig openluchtzwembad werd aangelegd en enkele poelen aan de oostzijde van de Macharensesweg, vormen een aaneengesloten natuurontwikkelingsgebied met een zeer gevarieerde flora en fauna.



*U loopt de Meerdijk op in westelijke richting langs de Hertogswetering, een afwateringskanaal van de Beerse Overlaat . Volg de Meerdijk gedurende 1,2 km. Aan het einde van de Meerdijk scherp rechtsaf het wandelgebied in.*

De oorsprong van de Hertogswetering gaat terug tot in de Middeleeuwen. De wetering voert het water af uit het hele gebied van de Beerse Overlaat, van Grave tot Empel, waar het via het gemaal bij Gewande in de Maas wordt gespuid.

De Hertogswetering wordt ontwikkeld tot een van de belangrijkste ecologische verbindingzones in het Maasgebied. Daarbij worden natuurvriendelijke oevers en zgn. 'stepping stones', lokale verbredingen met een hoge natuurwaarde, ingericht. Het gebied langs de Meerdijk is daarvan een voorbeeld. Rijk aan moeras- en waterflora en -fauna. De wandelroute volgt voor

een deel het onverharde natuurpad dat langs de oever van de Hertogswetering loopt.



*Na 300 meter (volg de markering) komt u uit op de Oijenseweg. Loop nu rechts van de weg door de berm in de richting van de Oijense Hut ③. Dit is een voormalig café en veerhuis aan de Hertogswetering.*

Langs de Hertogswetering ligt een aantal cafés/veerhuizen, altijd gelegen op een hoog punt, dat in de tijd van de Beerse Overlaat bij hoogwater de verbinding tussen de maasdorpen en plaatsen op de hoge zandgronden verzorgde. Naast de Oyensche Hut kennen we ook de Macharensche hut (nu 'Pannenkoekhuis De Oude Maas').



*Na 300 meter steekt u de weg over. Voor de brug links treft u een informatiepaneel van Waterschap De Maas-kant aan.*

Hier liggen de recent opgegraven restanten van een middeleeuwse sluis in de Hertogswetering ④. U kunt deze sluis bereiken via de stuw over de wetering. Hier treft u een informatiepaneel aan.



*300 meter na de brug (Oijenseweg gaat over in de Bernhardweg) gaat u rechtsaf de Langelsestraat in. Bij de bossen van het waterwingebied neemt u de linker ingang (bij het informatiepaneel). Loopt u de verkorte route (6 km), dan neemt u de rechteringang.*



De bossen van het waterwingebied ⑤ zijn aangeplant op een oude oeverwal. U treft een informatiepaneel aan, met informatie over de waterwinning, het pompstation en het gebied.

### Verkorte route (6 km)

U gaat rechts het waterwingebied in. U volgt het pad gedurende 1 km tot u bij de Hoogoordstraat uitkomt. Deze steekt u over en gaat opnieuw het waterwingebied in. Na 600 meter komt u bij de Ossestraat. Deze steekt u over en gaat rechtsaf. Na 150 meter gaat u linksaf, in de richting van het kanaal. Na 150 meter gaat u rechtsaf en volgt het fietspad langs het kanaal. Vanaf dit punt volgt u de beschrijving van de 11 km-route volgen (volgende bladzijde bij >>).



*Na 600 meter linksaf. Na 250 meter rechtsaf de Waterleidingstraat in. Na 350 meter linksaf de Hoogveldsestraat in. Na 450 meter steekt u de Dorpenweg over en gaat de Grotestraat in.*

Aan uw rechterhand ziet u Café De Schutskooi ⑤2.



*Na 150 meter rechtsaf de Hamstrastraat in. Na 600 meter (na het witte huis) loopt u rechtsaf de Oijense Boven-dijk op. Na 900 meter komt u langs kasteel Oijen ⑥.*

Het kasteelcomplex is gedeeltelijk gerestaureerd, deels in bezit van natuurmonumenten, deels particulier bewoond. De oude dijk ter plekke is omzoomd door oude lindebomen.



Na 250 meter het pad op de dijk volgen. Na 400 meter ziet u rechts Speciaalbrouwerij Oijen ⑦.

Hier, precies op de grens van de kerkdorpen Oijen en Macharen, is in een voormalige koeienstal een ambachtelijke bierbrouwerij met proeflokaal ontstaan. Er wordt hier nog op de traditionele ambachtelijke wijze, dus volgens oude receptuur en zonder onnatuurlijke toevoegingen van geur-, kleur- en smaakstoffen bier gebrouwen, zoals de 'Sas van Lith', het 'Ravensteins Speltbier', de 'Poort van Megen', het 'Eikelbier' en de 'Vunder van Machurre'. Op dit punt staat tevens een informatiepaneel.



Na 800 meter gaat de Kasteeldijk over in de Megense dijk.

Op het 'uitkijkpunt' ⑧, kunt u over de uiterwaarden De Waarden (oostelijk), de Ossekamp (westelijk), de Maas, vestingstadje Megen, Macharen, Maasbommel en het recreatiegebied De Gouden Ham (gelegen naast het plaatsje Maasbommel) uitkijken. Door de uiterwaarden in de richting van Megen, De Waarden, stroomde destijds een grote meander van de Maas. Deze is afgesneden in de dertiger jaren tijdens de Maaskanalisisatie. De huidige toegang tot het Burgemeester Delenkanaal naar Oss ligt op de plaats van een deel van deze oude Maasbedding. Op de achtergrond is de nieuwe Maasbedding zichtbaar. Het uiterwaardengebied De Waarden is aangewezen als natuurontwikkelingsgebied en zal in de toekomst een van de meest aantrekkelijke natuurterreinen langs dit deel van de Maas vormen.



Na 250 meter gaat u rechtsaf het voetpad op. Na 400 meter (na het passeren van de sluis en de hefbrug) steekt u de Dorpenweg over en vervolgt de wandeling op het fietspad langs het burgemeester Delenkanaal ⑨.

Dit kanaal is het verbindingskanaal tussen de Maas en de haven van Oss. Nabij het Pannenkoekenhuis De Oude Maas (voorheen de Machareense Hut) kruist de Hertogswetering het kanaal dat door de wetering stroomt via een zgn. syphon ⑩; de wetering stroomt hiermee onder het kanaal door.



>> Na 850 meter komt u op het punt waar de verkorte route aansluit op deze route. Aan het einde van het pad langs het kanaal, volgt u rechtsaf het fietspad.



Na 150 meter gaat u linksaf de Machareneweg op. Als u de route bent begonnen bij pannenkoekhuis De Oude Maas ⑤, dan gaat u hier rechtsaf. Na 150 meter bent u bij het pannenkoekhuis.



Na 400 meter ziet u aan u linkerhand een bord dat de toegang tot het vogelreservaat ⑪ aangeeft. Hier gaat u linksaf. Volg het wandelpad in het vogelreservaat gedurende 550 meter. Het wandelpad door het vogelreservaat kan slecht begaanbaar zijn als gevolg van (hevige) regenval of plantengroei.

Als u het vogelreservaat verlaat, steekt u de Machareneweg over en loopt u in de richting van het startpunt ⑤.

## ► Openbaar vervoer

Oss is bereikbaar met de trein vanuit Nijmegen en 's-Hertogenbosch. De sneltrein rijdt 2x per uur. Macharen is bereikbaar met buurtbus 296. De halte die het dichtst bij de route ligt (halte Dorpenweg) is op de kaart aangegeven met (S4). Vanaf dit startpunt kunt u de route lopen.

De rijfrequenties van de bussen zijn redelijk laag (1x per uur). Op zondag rijdt de bus niet. U kunt ook gebruik maken van de Taxihopper. U dient de Taxihopper tenminste 1 uur van te voren te bellen (0900-8294467) of 24 uur van te voren te boeken via [www.taxihopper.nl](http://www.taxihopper.nl). Voor meer specifieke reisinformatie kunt u [www.9292ov.nl](http://www.9292ov.nl) raadplegen.

## Auto & parkeren

Voor (S1) en (S3): Vanuit de richting *'s-Hertogenbosch* via de A59, afrit 16 Oss-Oost. Op de rotonde de 2e afslag nemen richting Oss. Bij de stoplichten linksaf de Graafsebaan (N265) op richting Oss. Na 8,3 km op de rotonde de derde afslag naar de Dorpenweg (N626). Na 1 km op de rotonde de derde afslag naar de Ossestraat. Lees verder bij >>

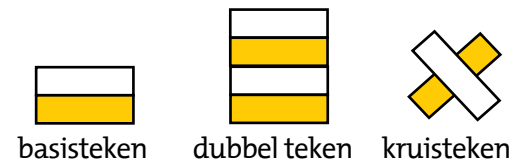
Voor (S1) en (S3): Vanuit de richting *Nijmegen* via de A50, afrit 17 Ravenstein. Op de rotonde de 3e afslag naar de Dorpenweg (N626). Volg de Dorpenweg gedurende 4 km. Nadat u de hefbrug bij Macharen bent gepasseerd neemt u op de rotonde

de 3e afslag. >> Na 1 km ziet u aan uw linkerhand de parkeerplaats van Pannenkoekhuis De Oude Maas (P3). Na 2 km ziet u aan uw rechterhand de parkeerplaats bij het Ossermeer (P4).


Voor (S2): Zie voorgaande routebeschrijving tot aan de hefbrug bij Macharen. Nadat u de hefbrug bent gepasseerd neemt u op de rotonde de 2e afslag. Na 2,5 km gaat u rechtsaf de Grotestraat in. Aan uw rechterhand ziet u de parkeerplaats van Café De Schutskooi (P2).

## Markering


Deze wandelroute is in twee richtingen gemarkeerd met de MLAW-markering: een witte en gele streep onder elkaar (basisteken). In situatie waar onduidelijkheid zou kunnen ontstaan, wordt ook wel het kruisteken gebruikt om aan te duiden dat u deze weg niet moet volgen. Het dubbelteken wijst op een komende richtingverandering. De routekaart en de markering ondersteunen elkaar. Één van de twee kan in de loop van tijd veranderen wanneer bijvoorbeeld de situatie in het veld wijzigt. In dat geval blijft u de markering volgen.



## Horeca op de route

Café de Schutskooi , Grotestraat 8 te Oijen. Telefoon: 0412-492463. Open: maandag, dinsdag en donderdag: 16.00 tot 1.00 uur. Vrijdag van 16.00 tot 3.00 uur. Zaterdag van 12.00 tot 3.00 uur. Zondag van 12.00 tot 1.00 uur. Woensdag gesloten.

Speciaalbrouwerij Oijen , Oijense Bovendijk 61 te Oijen. Telefoon: 0412-492217. Open: uitsluitend op afspraak.

Pannenkoekhuis De Oude Maas , Ossestraat 11 te Macharen. Telefoon: 0412-647890. Open: Dinsdag t/m vrijdag van 12.00 tot 20.00 uur. Zaterdag en zondag van 12.00 tot 20.30 uur. In de grote schoolvakantie: dinsdag t/m zondag van 12.00 tot 20.30 uur geopend. Maandag gesloten.

## Rolstoelen & kinderwagens

De wandelroute loopt deels over onverharde paden. Deze zijn niet goed toegankelijk voor rolstoelen en kinderwagens.

## Honden

Binnen de gemeente Oss geldt een aanlijnplicht. Uw hond mag uitsluitend loslopen in de zogenaamde 'losloopgebieden'. Deze staan aangegeven met informatieborden.

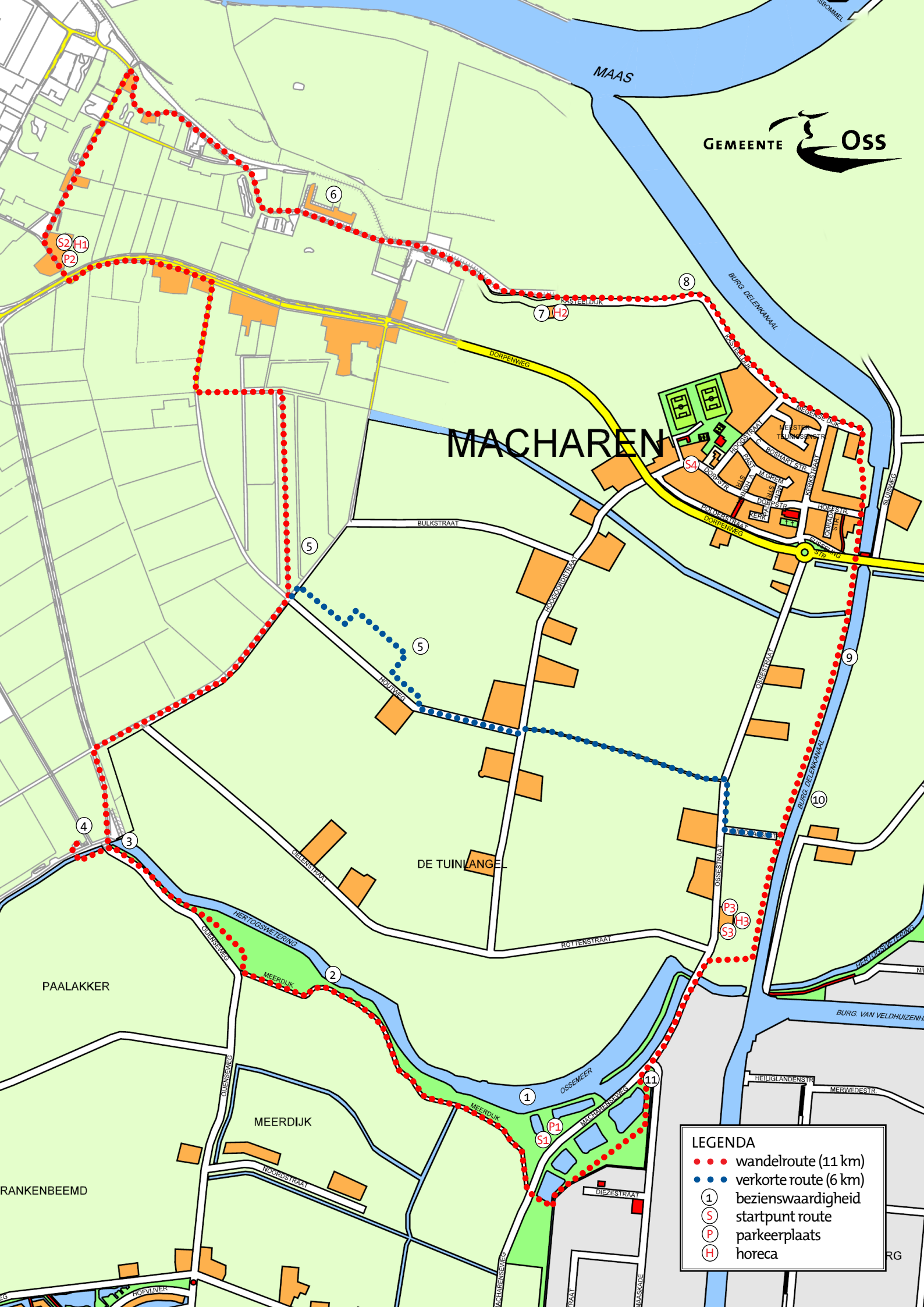
## Bronvermelding

Deze routebeschrijving is gebaseerd op de VVV-folder "Wandelroute Macharen". Deze beschrijving is aangepast voor voor wandelaars van buiten Macharen die met auto of openbaar vervoer naar een startpunt van de wandelroute komen.

## Opmerkingen

De gemeente Oss heeft veel aandacht besteed aan de routebeschrijving, de bijbehorende wandelkaart en GPS-bestanden. Desondanks kan het voorkomen dat u onjuistheden of onvolledigheden ontdekt, bijvoorbeeld omdat de situatie in het veld is gewijzigd. Wij stellen het op prijs als u deze via de email aan ons wilt doorgeven op: [wandelen@oss.nl](mailto:wandelen@oss.nl).





# MACHAREN

**LEGENDA**

- wandelroute (11 km)
- verkorte route (6 km)
- ① bezienswaardigheid
- Ⓢ startpunt route
- Ⓟ parkeerplaats
- Ⓜ horeca