

📍 BIJ ONS OM DE HOEK

MAGAZINE

Ga mee op ontdekkingsreis door Oss en omgeving

De vijf mooiste
plekken voor een
zonsondergang

Eropuit
met het gezin

De Maas: onze
onstuimige vriend

TREF
HET IN
OSS!

Wat treffen we het!

Witte wa nou zu schon is oan de Moas bè Oss?
Eik alles.

Je hoeft de dijk maar te volgen, te voet, op de fiets of tuffend met een ander voertuig. Zo'n 45 kilometer lang, van Keent tot aan 't Wild, en je treft de mooiste plekken om te stoppen.

De uiterwaarden langs die rivier vol bochten: ga gewoon even zitten op een *benkske*. Tientallen kerken en kloosters: stuk voor stuk bouwwerken met karakter, met verhalen. In de middeleeuwse vestingstadjes Megen en Ravenstein en in alle dorpen aan de rivier: overal word je verrast – laat maar gebeuren. En ben je nieuwsgierig naar de overkant? Dan pak je toch gewoon één van de pontjes naar Gelderland.

Ook dát is Oss. We delen wat we hebben én we delen graag mee. Met de Maashorst bijvoorbeeld: Brabants grootste natuurgebied. Zo ga je van de dijk naar de bossen, over heidevelden en stuifduinen, en langs vennen: net zo *schon*.

Tussen het water, de dorpen en de natuur ligt de stad Oss. Ietwat rauw, maar vooral gastvrij. Shop, ontspan, proost, leer en geniet.

Man, wat treffen we het.



Over TrefhetinOss

TrefhetinOss is een initiatief van de Gemeente Oss, Centrummanagement Oss, stichting Maasmeanders, Maashorst ondernemers, Bibliotheek Oss en toeristische informatiecentra. Samen willen we laten zien wat de omgeving van Oss allemaal te bieden heeft. Onder meer met het magazine *Bij ons om de hoek*.

Op ontdekkingstocht in eigen regio

Suzanne, Tanja, Jos, Mireille, Danny, Eefje, familie Keijzer en Maïke. En eerder ook Brent, Denise, Bart, Roy, Ellis, Hilde en Emma. Zij zijn als blogger voor **Bij ons om de hoek** op ontdekkingstocht gegaan in eigen regio. Met als resultaat: inspirerende verhalen over wonderlijke avonturen. Blader verder en je komt ze tegen.



De mooiste wandelroutes: onze top vijf

Als je hier iets goed kunt, is het wel wandelen. Met de dijken langs de Maas, de polders, natuurgebied de Maashorst en de vele dorpen is de regio namelijk *niet-normaal-veelzijdig*. Er zijn dan ook talloze mooie wandelroutes. Waar je begint? Dit is onze top vijf!

1 Kloosterrondwandeling Megen (4,8 km)

Deze wandelroute start bij het klooster Sint-Antonius van Padua en komt langs de Kapel der Zeven Weeën en clarissenklooster Sint-Josephsberg. Ondertussen geniet je van de schitterende natuur rondom het karakteristieke vestingstadje Megen.



Wandel je graag iets verder? Loop dan via klooster Bethlehem in Haren. Tanja ging je voor.



2 Voor kinderen: de Heksje Route (1 of 2 km)

Takkenhutten, klauterbomen en evenwichtsboomstammen: de Heksje Route in de Geffense Bosjes is speciaal voor kinderen. Met voor de kleinsten ook slalompaaletjes en stapstammetjes. Ze hoeven alleen maar de rode en groene vogelhuisjes en heksenhoedjes aan de bomen te volgen. Je kunt op twee plekken starten: op de parallel baan van de Cereslaan of vanaf het Gielekespad (bij de Geffense Plas).



Blogger Tanja heeft de autoroute gedaan. Mocht je wandelen te ver vinden...

4 Rondwandeling Herperduin (9,6 km)

Maak kennis met alles wat natuurgebied Herperduin biedt: bos en heide, zandverstuivingen en vennen. En vooral, als je nét even iets verder doorloopt, met de rust en stilte die je hier vindt. Bevalt het? Je kunt de route eventueel verlengen tot 12 kilometer.

Blogger Jos tipt: als je de kinderen meeneemt naar Herperduin, volg dan de Osje Route!



De meeste meters fietspad per inwoner



Messen, worsten en de anticonceptiepil: dit is waar veel mensen Oss van kennen. En vaak ook in die volgorde. Maar wat bijna niemand weet, is dat we een échte fietsgemeente zijn. Sterker nog: met 2,97 meter fietspad per inwoner scoorden we het hoogste van heel Nederland. Op deze bijzondere ranglijst maakten Apeldoorn en Leeuwarden de top drie compleet.

3 Het Zuiderwaterlinie-wandelpad (24,1, 21,9 en 25,1 km)

De Zuiderwaterlinie is een unieke ketting van historische vestingsteden en hun ommeland. De linie loopt van Bergen op Zoom tot Grave. Via een speciaal wandelpad van zo'n 290 km ontdek je alle plekjes en het typisch Nederlandse verhaal van verdedigen met water. Etappe 10, 11 en 12 lopen door onze gemeente.

5 Stadswandeling: de roerige periode rond de Bende van Oss (3 km)

Terug naar 1888. Oss gaat vanaf dat jaar gebukt onder een misdaadgolf met roofovervallen, brandstichting op bestelling, oplichting en moord. De daders? De beruchte Bende van Oss. Tijdens deze stadswandeling ontdek je talloze verhalen over de roerige periode tot 1934.

Je kunt van tevoren een boek lezen over de Bende van Oss of de gelijknamige film bekijken. Maar je kunt ook met blogger Roy mee op avontuur.



Zelf een wandel- of fietsroute plannen?

Deze en tientallen andere wandel- en fietsroutes vind je op trekhetinoss.nl/routes. Wil je er zelf één plannen? Dat kan natuurlijk ook met de routeplanner van VisitBrabant via routesinbrabant.nl of breng een bezoekje aan het toeristisch informatiecentrum in **Lith, Oss** of in de vestingstadjes **Megen** of **Ravenstein**.



'Onze onstuimige vriend'

Het verhaal van Oss is logisch. De stad en de regio zijn niet zomaar ontstaan. Al duizenden jaren wonen hier mensen. Ze worden hier geboren, ze leven hier en ze begraven hun doden.

Al eeuwenlang gaat het zo. In de prehistorie, in de Romeinse tijd, in de middeleeuwen, in de moderne tijd en in de toekomst. De mens en het Maasland zijn onlosmakelijk met elkaar verbonden. Oss is gebouwd op de Maas.

De Maas was vroeger een onrustige rivier. De vele bochten in haar stroom stuwden de rivier op en zetten het omringende land vaak onder water, soms met verwoestende gevolgen voor mens en dier.

Maar de Maas had ook positieve kanten. De afgezette rivierklei maakte de uiterwaarden en de aangrenzende grond tot een vruchtbaar gebied. Boeren deden hier hun voordeel mee.

De rivier bood verder een goede verbinding tussen woonplaatsen, binnen en buiten het Maasland. Tot op de dag van vandaag profiteren we van dit vervoer van personen en goederen over het water, onze onstuimige vriend.

Jurgen Pigmans, stadshistoricus van Oss, in het boek Mens en Maasland



Altijd wel een tikkeltje onvoorspelbaar, maar vooral geliefd

Over de Maas zullen altijd schepen varen en de rivier zal altijd een tikkeltje onvoorspelbaar blijven – hij trad in 2021 nog honderden meters buiten haar oevers. En er is meer dat nooit verandert: het grote plezier dat jong en oud aan het water beleven.



We recreëren volop in, op of rondom de rivier. Voor een dag of langer. Wat de Maas zo geliefd maakt? Een heleboel. Dit zeggen onze bloggers:

Het stromende water, de voorbijvarende schepen, de kronkelende dijkes, de Hollandse vergezichten en de nieuwe riviernatuur: het landschap rondom de Maas is zó mooi! – Tanja

Kajakken, één van onze favorieten op warme dagen. En dat vlak bij huis. Zwemspullen mee, picknickmand in de auto en op naar de Lithse Ham. – Mireille

Ik ga terug naar de Hemelrijkse Waard voor het zogenaamde 'gouden uurtje'. Ik fotografeer de ondergaande zon en zie aan de horizon de contouren van de molen van Alphen en de kerktorens van Lith en Lithoijen. Dit is echt fantastisch. – Jos

'Trossen vast, schroeven uit!' We zijn aangekomen bij de Prinses Maximasluis. Het blijft fascinerend om naar het waterverschil te kijken. – Eefje

Voor een buitenland-gevoel hoeven we écht niet ver. Zo treffen we dit al in Keent, in het nieuwe natuurgebied in de voormalige meander van de Maas. Met enige fantasie wanen we ons hier in Tanzania, op de Serengeti vlaktes. – Tanja


Op pad met onze bloggers in gemeente Oss

Oss is met 170,93 vierkante kilometer oppervlakte één van de grootste gemeentes van Noord-Brabant. Alleen Meierijstad, Altena en Land van Cuijk zijn groter. Verdeeld over 24 kernen wonen er in onze gemeente maar liefst 94.443 mensen. En het aantal hoogtepunten? Die zijn ontelbaar.



Oijen

"Voor een échte vogelaar moet hier het aardse paradijs zijn."



Maren-Kessel

"Romeinen, Bataven, Kelten, maar ook Spaanse en Duitse bezetters: ze hebben allemaal hun sporen achtergelaten."



't Wild

"Een interessant gehucht met een rijke historie, al bewoond sinds de late Middeleeuwen."




Oss

"Van mammoeten en margarine tot messentrekkers en Marag bij Villa Curiossa in museum Jan Cunen."



Geffen

"Er valt zo enorm veel te ontdekken in de kerk zelf, ook met kinderen."



Megen

"De zusters bieden diverse mogelijkheden aan om als gast in het klooster te verblijven."



Demmen

"Met mooi weer is het lekker om onder een van de grote bomen aan het water te zitten."



Ravenstein

"Vestingstad Ravenstein aan de Maas is een plek waar wij steeds weer nieuwe dingen ontdekken."



Keent

"Diverse 'Osse ossen' zijn al uitgezet in de wilde natuur in Kroatië."



Berghem

"Hoessenbosch biedt dus meer dan alleen toneel in de buitenlucht: je kunt er ook genieten van muziek, cabaret en ander entertainment."



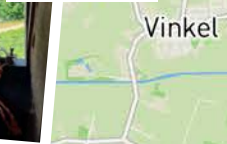
Herpen

"Onderweg naar ons vakantiehuis zien we de beschutte vijvers die zijn ontstaan door dijkdoorbraken."



Vinkel

"Er valt zo enorm veel te ontdekken in de kerk zelf, ook met kinderen."



Een reis door de tijd in het Maasland



5000 voor Christus

De eerste boeren vestigen zich aan de Maas

Tot 50 voor Christus

In de brons- en ijzertijd liggen boerderijen overal in het Maasland

Tot 450

Oss en omgeving maakt onderdeel uit van het Romeinse Rijk



1000

Het Christendom doet in alle dorpen zijn intrede: elke kern krijgt een kerk

1300

Er ontstaat meer bruikbare landbouwgrond dankzij de indijking van de Maas

1300 – 1399

Hertogen van Brabant versterken Oss ter bescherming tegen de invallen van de Geldersen



1399

In navolging van Megen (1357) en Ravenstein (1380) krijgt ook Oss stadsrechten – en ook wallen en stadspoorten



Gevangenpoort, Megen



Grote Kerk, Oss



Kerk Haren

1934 – 1942

Maasverbetering als werkverschaffing: de rivier wordt gekanaliseerd en de Beerse Overlaat gesloten

1963 – 1968

De hernieuwde industrialisatie is in volle gang; Oss krijgt een flinke boost met de aanleg van het Burgemeester Delenkanaal en de haven



1888 – 1934

Een periode van werkloosheid en armoede breekt aan; de Bende van Oss houdt huis in de regio

1850 – 1888

Osse grootmachten ontstaan tijdens de industriële revolutie, zoals boterfabrikanten Jurgens en Van den Bergh en vleesverwerkers Hartog en Zwanenburg



Museum Jan Cunne, Oss

1500 – 1648

Hollandse en Spaanse troepen voeren een stevige strijd op Brabantse bodem, ook rondom Oss

1994

De gemeente Oss breidt uit na de samenvoeging met de gemeente Megen, Haren en Macharen en de gemeente Berghem. De gemeente ligt vanaf nu aan de Maas

2003

Samenvoeging met de gemeente Ravenstein



Ravenstein

2011

Door de samenvoeging met de gemeente Lith heeft Oss de langste Maasoever van allemaal

2015

Samenvoeging met het dorp Geffen

2024

De eerste schop gaat in de grond voor het Amsteleind: de nieuwbouwwijk aan de westkant van Oss

Monumenten en archeologie

Door de stadsbrand in 1751 en de sloopwoede tijdens de naoorlogse wederopbouw is veel geschiedenis uit het Osse straatbeeld verdwenen. Gelukkig hebben we, naast de verhalen, nog 244 rijksmonumenten en 328 gemeentelijke monumenten – waaronder ruim zestig religieuze bouwwerken. Ook is de regio een archeologische schatkamer.

Wil je er alles van weten? Scan dan de QR-code en ontdek onze spannende geschiedenis!



Boswachter Wouter van den Dungen over Herperduin

“Het natuurgebied wordt niet alleen fraaiër, maar ook gezonder”



Ongeveer vijfhonderd hectare met vennen, heide, verstuivingen en een robuust bos: natuurgebied Herperduin staat bekend om z'n diversiteit. En dat wordt volgens boswachter Wouter van den Dungen alleen maar meer. “Door de omvorming van het bos keren verschillende plantensoorten terug”, zegt hij.

Herperduin, onderdeel van natuurgebied De Maashorst, was vroeger al een veelzijdig gebied met heide, stuifzand en landbouw. Maar door de groeiende mijnbouw moest dat aan het einde van de negentiende eeuw plaatsmaken voor een productiebos. En dat kreeg de overhand, tot 1997.

Wat is er sindsdien veranderd?

“Vanaf dat jaar zijn we bezig met bosomvorming: Herperduin wordt omgetoverd tot een robuust natuurlijk bosgebied met een dynamische opbouw. Met de grootschalige omvorming zijn we ongeveer halverwege. Ook grijpen we nu meer kleinschalig en pleksgewijs in, zodat de natuur uiteindelijk haar eigen gang kan gaan. Dat is echt uniek in Nederland; gemeente Oss loopt hiermee voorop.”

Hoe creëer je een natuurlijk robuust bos?

“Door voor veel staand en liggend dood hout te zorgen, waardoor er open plekken ontstaan. Op die plekken is dan weer ruimte voor natuurlijke verjonging en aanplant van verdwenen opvolgende rijke soorten. Hier hebben we bijvoorbeeld de wilde appel, lindes en haagbeuken op kleine schaal geplant. Ook keren verschillende andere plantensoorten terug, zoals de gevlekte orchis, de vleesetende zonnedauw en de bosbes. Zeker die laatste is kenmerkend voor rijke bosgronden.”

Wat doet dit met het natuurgebied?

“Dit maakt het bos niet alleen fraaiër, maar ook gezonder. Er is namelijk veel meer biodiversiteit. Stel: je hebt alleen berken en dennen en er woekert een bepaalde ziekte door het bos. Dan kan de helft van de bomen zomaar verdwijnen. Nu niet meer.”

Is het project succesvol?

“Laatst zeiden toeristen dat ze het gevoel hadden dat ze in Amerika waren. Vanwege de natuurlijke uitstraling van het bos, zoals je in het buitenland veel meer ziet. Ja, dan is onze missie geslaagd.”

En er is veel meer dan een robuust bos...

“Inderdaad. Neem de prachtige verstuivingen die in de ijstijd en de vroege middeleeuwen zijn ontstaan, de vennen en de paarse heidegebieden. En natuurlijk de grote grazers die dit boslandschap in stand houden.”



“Laatst zeiden toeristen dat ze het gevoel hadden dat ze in Amerika waren”

Grote grazers?

“Er zijn exmoorpony's en taoussen uitgezet in het gebied en er leven van nature reeën in onze bossen. En als je wat verder de Maashorst in gaat, kun je ook wisenten tegenkomen.”


Waarom móét je hier geweest zijn?

“Een bezoek aan Herperduin is de mooiste manier om te onthaasten. Hier neem je de tijd om grote en kleine dingen echt te beleven. Je raakt daardoor verwonderd, zelfs door één overstekende mier. Dát is de kracht van echte natuur.”



Eropuit met het gezin

Een filmpje pakken, een potje bowlen of ijsjes eten. Deze gezinsuitjes zijn gegarandeerd een succes. En geen zorgen: in Oss en omgeving kan dit allemaal. Maar wat is er met kinderen nog meer te beleven?



Waterpret

Zwemmen! Dat is natuurlijk ook altijd een goed idee. Als het weer wat minder is, is het Golfbad perfect – met drie grote glijbanen, elk halfuur golven en een peuterbad. Schijnt de zon? Dan kun je voor heerlijke waterpret naar de Lithse Ham of de Geffense Plas.

Het gezin van Mireille is wel van de uitjes op en om het water. Zij delen 5 + 1 tips!

Over Oss

Leren is leuk. En zéker als het over de rijke geschiedenis van deze regio gaat. Ben je het hiermee eens? Bezoek dan de tentoonstelling Villa Curiosa in Museum Jan Cunen. Kinderen gaan al dobbelend door het museum. Ook een aanrader: de fietsroute Tempels langs de Maas. Trap terug naar de Romeinse Tijd...

Leer je liever over andere dingen, zoals chemie en elementen? Emma ging je voor.



Theaterbezoek bij slecht weer

Check regelmatig de UIT-agenda op Tref het in Oss. Je zult versteld staan van alle activiteiten die er georganiseerd worden in de gemeente Oss voor gezinnen. Zo kun je in de Lievekamp kennismaken met een stukje Osse geschiedenis of lekker swingen met je kinderen.

Dit deed Mireille toen het weer bar en boos was.



Jos ging naar de Elckerlyc met zijn kleinkinderen. Volgens hen was dat 'supersupersupermega!'



Spelen

In de bossen, bij het water of gewoon op straat: kinderen spelen overal. Maar de grootste lol beleven ze vaak in speeltuinen en speelparadijzen. Bij ons om de hoek vind je onder meer de Elckerlyc: een speeltuin ontworpen om de fantasie te prikkelen. Binnen kun je bijvoorbeeld terecht bij speelparadijs Okido.

Actief in de natuur (mét wat lekkers)

In onze omgeving is de natuur bijzonder veelzijdig. Je kunt actief genieten van de Maas en haar uiterwaarden, de uitgestrekte polderlandschappen of bosrijke gebieden. Je kinderen zullen hier zelf misschien niet voor kiezen, maar zeggen ze 'nee' tegen een combinatie met een pannenkoek, een frietje of een ijsje?

Van Bierbrouwerij Oijen tot Boer Spierings: ontdek waar Mireille de lekkernijen haalde.



Met dieren

Op zoek naar exmoorpony's, taoussen, boomvalken en roodborstapuiten. Knuffelen met cavia's, konijnen en ratjes. Zwaaien naar flamingo's en witte wallaby's. Op ponysafari, wandelen met een ezel en picknicken met alpaca's... Het kan hier allemaal.

Mireille en haar gezin hebben het meeste ook al gedaan. Hoe vet is dat?!



De vijf mooiste plekken voor een zonsondergang



1 Lithse Ham

Met stip op 1: recreatiegebied de Lithse Ham, wat zich uitstrekt van Maren tot aan Lith. Hier kan je kiezen uit vele fijne plekjes, midden in de natuur: strandjes, bankjes, gras, wat jij wilt om ontspannen te genieten van een prachtige zonsondergang! Zit je liever op een terras? Strijk dan neer op het terras van Puur Damen op het terrein van Vakantiepark De Lithse Ham.

Op zoek naar het ultieme vakantiegevoel? Strijk op een warme zomeravond eens neer op een kleedje of bankje en geniet van een fraaie zonsondergang. Heerlijk! Maar waar kan je eigenlijk het beste naartoe in Oss?

Voor een prachtig ondergaande zon hoeft je echt niet ver te gaan. Er zijn zoveel mooie plekken, gewoon bij ons om de hoek! Met dank aan de vele kilometers Maasoeveren maar ook dankzij de diverse meentjes, kan je alle kanten op in Oss om de zon (in het water) te zien zakken.



2 Hemelrijkse Waard

De Hemelrijkse Waard: dit uitgestrekte, nieuwe natuurgebied aan de oevers van de Maas biedt alle ruimte voor een spectaculaire zonsondergang! Een prachtig weids uitzicht heb je al als je plaats neemt op een bankje aan de Lithoijense dijk. Wil je hogerop? Beklim dan de stalen uitkijktoren De Oijense Wachter. Hier heb je, op meer dan 7 meter hoogte bovenop de dijk, maximaal uitzicht op de ondergaande zon in de uitgestrekte Hemelrijkse Waard. Hemels!

3 Megen

Ook in Megen vind je prachtige vergezichten over het rivierengebied van de Maas. Struin over het wandelpad langs de Maasdijk, neem plaats op een bankje, vlij je neer in het gras, en geniet van een mooie zonsondergang. Hier kijk je over de Maas uit naar het recreatiegebied De Gouden Ham, mooi!

4 Ossermeer

Het Ossermeer: dit fijne natuurgebiedje, aan de rand van Oss, biedt ook alle ingrediënten voor een fraaie zonsondergang: spiegelende waterpartijen, natuurlijke omgeving, mooie zichtlijnen en genoeg ruimte om je plaidje te spreiden! Als extra tip: ga van tevoren wat lekkers halen bij Landwinkel Boer Spierings voor een late picknick om dubbel te genieten!

5 Jachtmeer

Bovenstaande tip geldt ook voor de volgende plek: het Jachtmeer, gelegen aan de noordkant van Oss. Vanuit de aanliggende woonwijken wandel je zo het mooie groene gebied rondom het Jachtmeer in! Woon je in deze buurt, dan kan je genieten wanneer de ondergaande zon z'n kleuren laat zien!



Welkom in de Peperstraat Van burgers tot oesters



16 juli 2020: Bij Ons om de Hoek-blogger Denise schrijft enthousiast over 'de culinaire Peperstraat'. "Een echt vakantie-straatje als je het mij vraagt", komt ze tot de conclusie. "Ik zou zeggen: ga er eens een dagje zitten, kijk waar je belandt en wie je tegenkomt. Geniet!"

6 oktober 2020: Denise mag zich de trotse mede-eigenaar van De Winkel Borrel en Eetbar noemen, één van de horecazaken in dezelfde Peperstraat. Ze kwam al graag naar deze plek in het Osse centrum met haar partner, familie en vrienden, maar nu is ze hier dus bijna elke dag te vinden.

Op bezoek

Zeker zomers bruist het in de Peperstraat. Dan is de smalle doorgang compleet gevuld met terrasstoelen en

Eten en drinken in Oss

In Oss en omgeving kun je op veel meer gezellige plekken terecht voor een hapje of een drankje. Scan de QR-code en maak kennis met alle horecagelegenheden.



mensen die zich hier volledig op hun gemak voelen. In juli 2020, toen Denise nog geen collega-ondernemer was, ging ze op bezoek bij de meeste bars en restaurants.

Gastrobar Finch

"Hier kun je op niveau genieten van kingkrab, cocktails en exclusieve clubavonden. Wie weet zit je binnenkort te dineren in een heuse gouden kooi!"

Burgerbar Ome Toon

"Bij Ome Toon werken ze zoveel mogelijk met lokale producten. Drink bijvoorbeeld een biertje van de Muifel Brouwerij bij je heerlijke burger."



Taverne Silvas

"Een gezellige plek waar je terecht kan voor livemuziek, een ijskoud biertje, een hapje om samen te delen en uiteraard voor veel gezelligheid."

Bistro Louis


"Een avond uiteten met je liefje? Dan moet je toch echt naar het romantische Bistro Louis: een sfeervol restaurant met heerlijke gerechten en wijnen."

Woodstock

"Als vleesliefhebber mag je Woodstock zeker niet overslaan. Ik ga sowieso voor de steak tartaar, maar anderen komen voor de malse steaks."

Quisine

Restaurant Quisine – gevestigd in het oudste pand van Oss – opende haar deuren anderhalf jaar na Denise's blogbezoek.



Bar 15

"Je kunt daarna nog een afzakkertje pakken bij Bar 15, het broertje van Bistro Louis. Hier drink je hele lekkere speciaalbiertjes."

De Rooij Peper

"Voor een tapasavond kun je het beste terecht bij De Rooij Peper. Dit is een gezellige huiskamer, met altijd vrolijke meiden in de bediening."

De Winkel Borrel en Eetbar

Haar eigen zaak kon Denise uiteraard nog niet beoordelen, maar één ding is zeker: de sfeer was er goed. Anders werd ze natuurlijk nooit de nieuwe uitbater.



Hou je van vegan gerechten? Suzanne heeft al voorgeproefd!

Vegan bitterballen, loaded fries met jackfruit, vegan oesters, een bakkersbol met avocado, hummus en tomaatjes, vegan ijs en ga zo maar door. Ook als je van vegan of vegetarische gerechten houdt, kun je in Oss en omgeving heerlijk happen. Waar je naartoe moet? Suzanne heeft al voorgeproefd. Lees al haar blogs voor tips en inspiratie!





TREF
HET IN
OSS!

Hier word je verrast

Ontdek bijzondere uitjes,
routes en avonturen op
www.trefhetinoss.nl