

Legenda

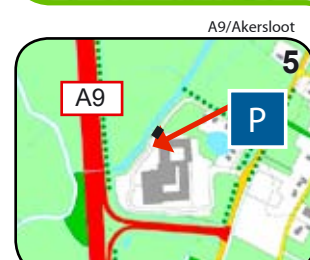
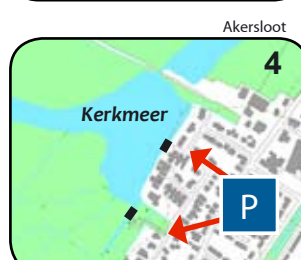
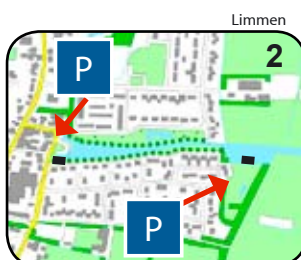


Afstanden

Deelroutes	Geschatte Afstand (km)
Boekel - Het Die - Boekel	8,7
Limmen - Het Die - Limmen	8
Hotel Akersloot - Het Die - Hotel Akersloot	10
Castricum - Het Die - Castricum	13
Castricum - Limmen	4,8
Limmen - Boekel (westzijde Het Die)	5,2
Boekel - Hotel Akersloot (oostzijde Het Die)	7
Hotel Akersloot - Castricum	6,3

Detailkaarten

Steiger



De kanoroute Limmer Die is mogelijk gemaakt door een financiële bijdrage van de gemeente Castricum in het kader van het project Samen Werken in het Groen (SWIG) en met medefinanciering van de provincie Noord-Holland.



Kanoroute Limmer Die



Foto: Noordermolen

Het Gebied

Het poldergebied van de gemeente Castricum heeft zeer uitgesproken eigen kenmerken met een oude historie waar Castricum trots en zuinig op is. Het gebied kenmerkt zich door de grote mate van openheid, de weidevogels en de waterrijkdom met bijbehorende flora en fauna. Dit landschappelijk waardevolle gebied is nu per kano optimaal te beleven!

De route leidt je langs de weilanden aan het Die en het Kerkmeer. Dit zijn oude strandvlakten, gelegen tussen de oude strandwallen waarop Akersloot en Limmen liggen. De weilanden worden bevolkt door diverse weidevogels zoals grutto's, scholeksters en tureluurs.

Het Die en het Kerkmeer zelf zijn oude veenplassen; open wateren die zijn ontstaan door veenafslag, bijvoorbeeld tijdens stormen. Grote delen van de oevers hier bestaan uit rietkragen.

Op het water kom je water- en rietvogels tegen zoals futen, waterhoenders, meerkoeten en diverse soorten eenden.

Aan de noordzijde van het Die kom je de Noordermolen tegen. Het is een type molen dat alleen in Noord-Holland voorkomt. Deze molen is in 1589 gebouwd en bemaalt nog steeds de Groot-Limmerpolder (1476 ha).

Ten westen van de A9 vaar je over de Dusseldorpervaart naar Limmen of via de Schulpvaart naar Castricum. De Schulpvaart was lange tijd in gebruik voor het vervoer van grondstoffen voor de kalkindustrie (schelpen).

In Noord-Holland was de schelpenvisserij lange tijd een belangrijke bedrijfstak. Omdat ten tijde van de aanleg van de A9 is gekozen voor een duiker in de Schulpvaart, leidt de route je tussen deze twee vaarten langs de A9. Langs dit deel van de route ligt een belangrijk weidevogelgebied dat wordt beheerd door Landschap Noord-Holland.

LET OP! Varen op een deel over de Schulpvaart is verboden tijdens de winter en in het broedseizoen voor vogels: 1 oktober tot 15 juni. Op de routekaart staat het tracé.

De nabijheid van het Alkmaarder-Uitgeestermeer biedt een uitgelezen kans uw tocht per kano te verlengen! Er is een verbinding van deze route naar het meer via het Gemaal 1879 te Akerlsoot (geopend op zondagen in de periode april – september, 13.30-16.30u). Dit gemaal is gebouwd op de locatie waar in de 19e eeuw de Zuidermolen heeft gestaan.

Vaarregels

In een kano bent u kwetsbaar. Neem daarom deze vaarregels in acht:

- U mag alleen aan land op de kanosteigers en rustplaatsen. De politie houdt samen met Landschap Noord-Holland toezicht op deze route.
- Passeer vissers en hun fuiken en netten op ruime afstand.
- Draag een zwemvest.
- Spaar de natuur (bijvoorbeeld rietoevers) en verstoor geen vogels.
- Neem afval mee naar huis!



Heeft u zelf geen kano?

Bij de volgende adressen is het mogelijk om een kano te huren:

Camping en kanoverhuur De Boekel

Boekel 22 Akersloot
tel. 072-5330109
www.deboekel.nl

Zwembad Dampegbeest ODI Sportactieve Recreatie

't Kieftenland 45, 1906 WD Limmen
tel. 072-5053205/ 06-53615936
www.odisports.nl
Groepen vooraf reserveren.



Schade aan een kanosteiger?

Komt u onderweg een beschadigde steiger tegen? Het Recreatieschap Alkmaarder- en Uitgeestermeer (RAUM) beheert en onderhoudt alle voorzieningen van deze route.

Bel met het RAUM: tel. 0251 - 311410.

Meer informatie

Voor meer informatie wordt verwezen naar:

www.castricum.nl
www.beleefcastricum.nl
www.alkmaarder-en-uitgeestermeer.nl
www.landschapnoordholland.nl



Bebording kanoroute

