

SOESTERBERG



Wandelroute Zuid



12 km, 3,5 uur

2019



Wandelroutes
op de heuvelrug

Rechts langs de Oriental Swan

De Veldmaarschalk Montgomeryweg in. Het oudste horecabedrijf van Soesterberg. Gesticht als boerderij in ca 1850. Daarna uitgebouwd als pleisterplaats, café, hotel en restaurant onder de naam Het Zwaantje. Indertijd zeer bekend onder dienstplichtigen.



1

Verder over de kerklaan, deel van de oude lanenstructuur van de Wegh der Weegen

Dit is één van de weinige overgebleven lanen uit de oude lanenstructuur. De sfeer en het licht herinneren nog aan de rust van toen. Aan het eind rechtdoor.



6

Linksaf door het park over de N237 heen, dan 1e links v.d. Griendtlaan


Eindelijk is een oude wens in ver-vulling gegaan. Na twee ecoducten voor dieren is er nu ook een veilige oversteek over de N237 voor de inwoners van Soesterberg. Het dorp is weer verbonden met de oorspronkelijke 'vliegheide'.



2

Over de brug de A28 oversteken, rechtsaf en dan eerste pad links in

Over de snelweg ziet u rechts het monument verbeeldend de liefde en de samenwerking voor de veiligheid in de jaren 1945-1994 tussen de Amerikaanse en Nederlandse luchtmacht ten behoeve van de NATO-landen.



7

Huisnummer 11 voormalige langhuisboerderij 'Ouders Vrucht' uit ca 1800

Oudste en laatste overgebleven boerderij uit Soesterberg, nu een rijksmonument.




3

Voor de kozakkenput rechtsaf

Vernoemd naar het verblijf van de Kozakken die in 1813 de latere koning Willem I hielpen de Fransen te verdrijven en een waterput groeven voor hun paarden.

U gaat hier rechtsaf, op het einde gaat u bij de weilanden linkaf en eerste rechts.



8

Na RK Carolus Bartholomeus kerk linksaf de Kerklaan in


Oorspronkelijk een neogotische kerk uit 1837 gebouwd door pastoor Rademaker. In 1953 herbouwd in traditionele bouwstijl, pseudobasiliek in strakke vormen naar ontwerp van architect Van Beers uit Huis ter Heide.



4

Einde pad linksaf Oude Woudenberge Zandweg

U komt langs een mooi open heidegebied aan de rechterkant, dat recent is teruggebracht in oude staat. Verderop zelfs een waterpartij en als u geluk heeft ziet u de nodige schapen hier grazen.



9

Bezoek de monumentale begraafplaats achter de kerk

De grond werd in 1837 geschonken door de familie Bosch van Drakenstein, bewoners van de voormalige villa Sterrenberg. Bij het Baarhuisje (1872) hun familiegraf met het familiewapen herten en eikenbladeren, en een monument voor Franse vluchtelingen uit WO I.



5

Bij fietsmonument UMO (Utrecht met Omstreken), knooppunt 83, linksaf en direct rechtsaf Grensweg in

Fietsmonument opgericht ter ere van 50-jarig bestaan Provinciale Rijwielvereniging in 1968. De Grensweg begrenste het Franse Camp Austerlitz (van 1804-1813 was het Frans grondgebied).



10

Soesterberg ligt midden in het groen van de Utrechtse Heuvelrug en onderscheidt zich door een uniek verleden. In 1804 vestigden zich de Franse troepen in de nabijgelegen bossen bij Austerlitz met hun paarden. Achter Soesterberg ontstond een oefenterrein voor troepen en artillerie. Rond 1910 werd bij Soesterberg door twee visionaire ondernemers het eerste vliegveld van Nederland (en één van de eerste vliegvelden van Europa) ingericht op de heide ten noorden van het dorp.

In 1913 besloot Defensie het terrein te kopen en was de Nederlandse luchtmacht een feit. WO1 bracht honderden vliegtuigen van de oorlogvoerende naar Soesterberg, in beslaggenomen na een noodlanding binnen de landsgrenzen. In de nadagen van WO1 ontwikkelde de vliegheide zich tot een ware toeristische attractie met tienduizenden bezoekers per jaar. WO2 betekende inname van de vliegheide door de Duitsers, die er een modern vliegveld van maakten met betonnen landingsbanen.

De Koude Oorlogsperiode maakte vervolgens dat het vliegveld in 1954 een NAVO-basis werd, gerund door de Amerikaanse luchtmacht. Veel Amerikanen woonden met hun gezin in het dorp gedurende 40 jaar, sommige kinderen bezochten er zelfs de lagere scholen. De val van de Berlijnse muur in 1989 luidde het einde van de Amerikaanse aanwezigheid in; zij vertrokken in 1994 definitief en de basis werd overgenomen door de Nederlandse Luchtmacht tot de sluiting in 2008.

Een eeuw luchtvaarthistorie heeft gemaakt dat de naam Soesterberg nationaal en internationaal een bijzondere betekenis heeft. De wijde omtrek is bezaaid met overblijfselen van militaire installaties. Een interessant toeristisch doel in combinatie met de bossen van de Utrechtse Heuvelrug.

Na 600m bij de viersprong linksaf Nieuwe Weg naar de Wallenburg.

U loopt door tot de Wallenburg met waterput en gaat rechtdoor. Een gevluchte Franse Hugenoot vestigde zich hier in 1797 om als proef de heide te ontginnen. Hij groef heide af en legde van de plaggen een wal aan. Het werd geen groot succes.



11

Aan het eind bij Kamp van Zeist linksaf.

Rechts ziet u een gevangeniscomplex, hier werd in 1998-2001 het Lockerbie proces gevoerd. Libische terreurverdachten plaatsten een bom in een Panam vliegtuig dat boven het Schotse Lockerbie ontplofte. Tijdens het proces werd dit Schots grondgebied verklaard. Het complex is nog in gebruik.



12


Aan het einde van het hek rechtsaf de Oude Postweg op

De Oude Postweg was onderdeel van de doorgaande postroute Amsterdam-Arnhem. Rechts de portacabins van het Asielzoekers centrum, voorheen gevangenis voor 'bolletjesslikkers'.



Met de bocht naar rechts, einde links Kampweg viaduct over A28

Rechts komt u langs verlaten gebouwen die dienst hebben gedaan als Commissary, dat was een supermarkt van en voor de Amerikaanse troepen in Soesterberg. Members only.



Over de A28 eerste weg rechts Mercury in

Op de hoek tegenover ziet u een complex van TNO dat zich specifiek bezighoudt met onderzoek naar prestaties van proefpersonen onder extreme omstandigheden. Zo staat hier de meest geavanceerde vluchtsimulator ter wereld. Top secret..



Bij splitsing links (Hermes) en einde links verder over fietspad

U komt via dit rechte fietspad door de wijken die speciaal voor de Amerikanen zijn gebouwd in de jaren 70 met Amerikaanse bouwmaterialen. Carports, toen onbekend in Nederland, en ruime woningen met twee badkamers!



Bij eerste kruising links Apollo, dan rechts en eerste haakse hof links

Aan het eind van het hofje rechtdoor de bosjes in. U komt zo op de Korndorffer laan, behorende bij de oorspronkelijke lanenstructuur van de Wegh de Weegen. Rechts passeert u Omega Wellness en de kloostertuin van het Cenakel.



Bij Amersfoortsestraat linksaf

Rechts op de hoek het voormalig klooster het Cenakel. In 1927 vestigde zich hier de orde 'Congregatie van de Dienarenessen van de Heilige Geest van de Altijddurende Aanbedding'. In 1999 vertrokken de laatste zusters naar Utrecht. Het is nu congreshotel.



Bij kruising links Oude Tempellaan

Op de hoek deze fraaie villa De Oude Tempel. Het oorspronkelijke huis stond aan de overkant tot 1929. Een ontwerp van architect M.J. Klijnstra. Eén van de eigenaren was prins Hendrik, broer van koning Willem III.



Langs deze villa uit 1927, bij kruising rechts Kamerling Onneslaan in

Langs de Oude Tempellaan staan enige authentieke villa's uit de jaren 20, toen velen uit Indië terugkwamen en in deze regio neerstreken. Grandioze veranda waardoor je het gevoel krijgt dat de zon schijnt.



Bij Kampweg rechts

Links op de hoek het Centrum voor Mens en Luchtvaart, toonaangevend internationaal kennisinstituut dat trainingen en testen uitvoert van piloten en luchtvaartpersoneel. Zo staat er een grote centrifuge om piloten te trainen voor scherpe bochten.



Kampweg vervolgen langs het Officiers Casino (rechts)

Het Wehrmachtheim is in 1940 door de Duitse bezetters gebouwd als Casino (ontspanningsoord) voor officieren. Eronder lagen diepe commandokelders. Nu een rijksmonument. Na de oorlog is het door Defensie tot 2008 gebruikt. Mocht u belangstelling hebben om het te kopen dan bent u net te laat..



- 1 Oriental Swan
- 2 Tunnelpark
- 3 boerderij 1800
- 4 Carolus Kerk
- 5 Begraafplaats
- 6 Kerklaan
- 7 Monument NATO
- 8 Kozakkenput
- 9 Natuurgebied heide
- 10 Fietsmonument UMO
- 11 Wallenburg
- 12 Kamp Zeist
- 13 Gevangenis
- 14 Commissary
- 15 TNO militair
- 16 Amerikanenwijk
- 17 Korndorfferlaan
- 18 Klooster Cenakel
- 19 Villa Oude Tempel
- 20 Villa Tempo Doeloe
- 21 Mens en Luchtvaart
- 22 Officierscasino
- 23 De Vleugel

Eindpunt nieuwe Dorpscentrum in aanbouw met de Vleugel

Na jaren op slot te hebben gezeten wordt Soesterberg herontwikkeld. Daar hoort een nieuw centrum bij met een fontein, terras en meer, dat nu in aanbouw is. Na 40 jaar wachten zijn de verwachtingen hoog gespannen. Op de hoek het monument de 'Vleugel' - om onder uit te rusten.



En we zijn weer terug bij het begin! We hopen dat u heeft genoten van de wandeling.

Colofon

Deze folder maakt deel uit van een serie wandel- en fietsroutes langs het historisch erfgoed rond Soesterberg en wordt uitgegeven door het Ondernemers Netwerk Soesterberg. Deze uitgave is mede mogelijk gemaakt door Uit in Soest en de gemeente Soest.

Contact: iliasconsult@gmail.com / alle rechten voorbehouden
i.s.m. Jan de Mos, Cor Sukking en Wim Harmsen.

